

MATRÍCULA

66.565

FICHA

01

OFICIAL *Olavo de Carvalho Júnior*SUB-OFICIAL *Vitória Rezende de Carvalho*

Araxá, 04 de Dezembro de 2018

Imóvel - Uma parte de terras de cultura e campos, com a área total de 1.491,56,59 hectares, situada na "FAZENDA TAMBORIL", lugar denominado "ÁGUA SANTA", no município de Tapira-MG, desta comarca de Araxá-MG, compreendida dentro do seguinte perímetro: "Inicia-se a descrição deste imóvel no vértice AL1-P-V790, Longitude: -47°00'23.717", Latitude: -19°55'46.447" e Altitude: 1.002,73 m, deste segue confrontando com FAZENDA PALMEIRA TAMBORIL E FUNDÃO, CORREGO SEM NOME pela margem esquerda a montante no azimute 144°05' e distância de 10,86 m até o vértice AL1-P-V791, Longitude: -47°00'23,498", Latitude: -19°55'46,733" e Altitude: 1.002,80 m; no azimute 133°37' e distância 11,81 m até o vértice AL1-P-V792, Longitude: -47°00'23,204", Latitude: -19°55'46,998" e Altitude: 999,51 m; no azimute 148°58' e distância 6,21 m até o vértice AL1-P-V793, Longitude: -47°00'23,094", Latitude: -19°55'47,171" e Altitude: 999,91 m; no azimute 166°30' e distância 17,33 m até o vértice AL1-P-V794, Longitude: -47°00'22,955", Latitude: -19°55'47,719" e Altitude: 1.000,55 m; no azimute 162°55' e distância 16,64 m até o vértice AL1-P-V795, Longitude: -47°00'22,787", Latitude: -19°55'48,236" e Altitude: 1.000,93 m; no azimute 164°42' e distância 17,76 m até o vértice AL1-P-V796, Longitude: -47°00'22,626", Latitude: -19°55'48,793" e Altitude: 1.002,16 m; no azimute 158°00' e distância 22,99 m até o vértice AL1-P-V797, Longitude: -47°00'22,330", Latitude: -19°55'49,486" e Altitude: 1.004,33 m; no azimute 147°27' e distância 21,63 m até o vértice AL1-P-V798, Longitude: -47°00'21,930", Latitude: -19°55'50,079" e Altitude: 1.002,51 m; no azimute 150°19' e distância 14,34 m até o vértice AL1-P-V799, Longitude: -47°00'21,686", Latitude: -19°55'50,484" e Altitude: 1.004,54 m; no azimute 151°56' e distância 14,78 m até o vértice AL1-P-V800, Longitude: -47°00'21,447", Latitude: -19°55'50,908" e Altitude: 1.002,71 m; no azimute 177°15' e distância 10,35 m até o vértice AL1-P-V801, Longitude: -47°00'21,430", Latitude: -19°55'51,244" e Altitude: 1.004,82 m; no azimute 204°02' e distância 15,42 m até o vértice AL1-P-V802, Longitude: -47°00'21,646", Latitude: -19°55'51,702" e Altitude: 1.006,80 m; no azimute 201°02' e distância 5,83 m até o vértice AL1-P-V803, Longitude: -47°00'21,718", Latitude: -19°55'51,879" e Altitude: 1.005,91 m; no azimute 144°36' e distância 23,66 m até o vértice AL1-P-V804, Longitude: -47°00'21,247", Latitude: -19°55'52,506" e Altitude: 1.004,01 m; no azimute 95°53' e distância 15,58 m até o vértice AL1-P-V805, Longitude:

Continua no verso

MATRÍCULA

66.565

FICHA

01

-47°00'20,714", Latitude: -19°55'52,558" e Altitude: 1.006,09 m; no azimute 49°09' e distância 8,23 m até o vértice AL1-P-V806, Longitude: -47°00'20,500", Latitude: -19°55'52,383" e Altitude: 1.006,69 m; no azimute 3°29' e distância 9,52 m até o vértice AL1-P-V807, Longitude: -47°00'20,480", Latitude: -19°55'52,074" e Altitude: 1.004,91 m; no azimute 352°51' e distância 13,79 m até o vértice AL1-P-V808, Longitude: -47°00'20,539", Latitude: -19°55'51,629" e Altitude: 1.004,78 m; no azimute 9°59' e distância 17,77 m até o vértice AL1-P-V809, Longitude: -47°00'20,433", Latitude: -19°55'51,060" e Altitude: 1.005,11 m; no azimute 31°38' e distância 13,69 m até o vértice AL1-P-V810, Longitude: -47°00'20,186", Latitude: -19°55'50,681" e Altitude: 1.004,96 m; no azimute 43°47' e distância 15,55 m até o vértice AL1-P-V811, Longitude: -47°00'19,816", Latitude: -19°55'50,316" e Altitude: 1.005,68 m; no azimute 30°40' e distância 13,23 m até o vértice AL1-P-V812, Longitude: -47°00'19,584", Latitude: -19°55'49,946" e Altitude: 1.006,55 m; no azimute 71°32' e distância 8,06 m até o vértice AL1-P-V813, Longitude: -47°00'19,321", Latitude: -19°55'49,863" e Altitude: 1.008,06 m; no azimute 109°07' e distância 11,64 m até o vértice AL1-P-V814, Longitude: -47°00'18,943", Latitude: -19°55'49,987" e Altitude: 1.009,78 m; no azimute 100°14' e distância 20,42 m até o vértice AL1-P-V815, Longitude: -47°00'18,252", Latitude: -19°55'50,105" e Altitude: 1.011,60 m; no azimute 104°37' e distância 9,50 m até o vértice AL1-P-V816, Longitude: -47°00'17,936", Latitude: -19°55'50,183" e Altitude: 1.012,37 m; no azimute 123°00' e distância 6,38 m até o vértice AL1-P-V817, Longitude: -47°00'17,752", Latitude: -19°55'50,296" e Altitude: 1.013,35 m; no azimute 117°11' e distância 17,30 m até o vértice AL1-P-V818, Longitude: -47°00'17,223", Latitude: -19°55'50,553" e Altitude: 1.014,92 m; no azimute 118°28' e distância 25,61 m até o vértice AL1-P-V819, Longitude: -47°00'16,449", Latitude: -19°55'50,950" e Altitude: 1.017,48 m; no azimute 115°42' e distância 9,01 m até o vértice AL1-P-V820, Longitude: -47°00'16,170", Latitude: -19°55'51,077" e Altitude: 1.017,28 m; no azimute 126°48' e distância 16,17 m até o vértice AL1-P-V821, Longitude: -47°00'15,725", Latitude: -19°55'51,392" e Altitude: 1.015,91 m; no azimute 128°40' e distância 16,24 m até o vértice AL1-P-V822, Longitude: -47°00'15,289", Latitude: -19°55'51,722" e Altitude: 1.017,93 m; no azimute 130°36' e distância 19,66 m até o vértice AL1-P-V823, Longitude:

OFICIAL *Olavo de Carvalho Júnior*SUB-OFFICIAL *Vitória Rezende de Carvalho*

Araxá, 04 de Dezembro de 2018

MATRICULA

66.565

FICHA

02

-47°00'14,776", Latitude: -19°55'52,138" e Altitude: 1.018,53 m; no azimute 122°53' e distância 13,37 m até o vértice AL1-P-V824, Longitude: -47°00'14,390", Latitude: -19°55'52,374" e Altitude: 1.017,15 m; no azimute 130°11' e distância 22,92 m até o vértice AL1-P-V825, Longitude: -47°00'13,788", Latitude: -19°55'52,855" e Altitude: 1.018,94 m; no azimute 126°25' e distância 8,50 m até o vértice AL1-P-V826, Longitude: -47°00'13,553", Latitude: -19°55'53,019" e Altitude: 1.016,42 m; no azimute 172°57' e distância 11,62 m até o vértice AL1-P-V827, Longitude: -47°00'13,504", Latitude: -19°55'53,394" e Altitude: 1.019,10 m; no azimute 127°22' e distância 11,86 m até o vértice AL1-P-V828, Longitude: -47°00'13,180", Latitude: -19°55'53,628" e Altitude: 1.021,20 m; no azimute 119°53' e distância 7,35 m até o vértice AL1-P-V829, Longitude: -47°00'12,961", Latitude: -19°55'53,747" e Altitude: 1.017,74 m; no azimute 71°06' e distância 10,45 m até o vértice AL1-P-V830, Longitude: -47°00'12,621", Latitude: -19°55'53,637" e Altitude: 1.021,97 m; no azimute 93°21' e distância 14,19 m até o vértice AL1-P-V831, Longitude: -47°00'12,134", Latitude: -19°55'53,664" e Altitude: 1.014,46 m; no azimute 114°17' e distância 19,21 m até o vértice AL1-P-V832, Longitude: -47°00'11,532", Latitude: -19°55'53,921" e Altitude: 1.023,19 m; no azimute 101°01' e distância 16,24 m até o vértice AL1-P-V833, Longitude: -47°00'10,984", Latitude: -19°55'54,022" e Altitude: 1.018,45 m; no azimute 110°33' e distância 18,83 m até o vértice AL1-P-V834, Longitude: -47°00'10,378", Latitude: -19°55'54,237" e Altitude: 1.017,22 m; no azimute 108°34' e distância 18,44 m até o vértice AL1-P-V835, Longitude: -47°00'09,777", Latitude: -19°55'54,428" e Altitude: 1.017,55 m; no azimute 124°40' e distância 22,11 m até o vértice AL1-P-V836, Longitude: -47°00'09,152", Latitude: -19°55'54,837" e Altitude: 1.018,82 m; no azimute 126°52' e distância 16,51 m até o vértice AL1-P-V837, Longitude: -47°00'08,698", Latitude: -19°55'55,159" e Altitude: 1.019,68 m; no azimute 142°31' e distância 13,29 m até o vértice AL1-P-V838, Longitude: -47°00'08,420", Latitude: -19°55'55,502" e Altitude: 1.020,31 m; no azimute 136°35' e distância 10,41 m até o vértice AL1-P-V839, Longitude: -47°00'08,174", Latitude: -19°55'55,748" e Altitude: 1.020,31 m; no azimute 118°31' e distância 17,84 m até o vértice AL1-P-V840, Longitude: -47°00'07,635", Latitude: -19°55'56,025" e Altitude: 1.017,62 m; no azimute 152°02' e distância 26,12 m até o vértice AL1-P-V841, Longitude:

Continua no verso

MATRÍCULA

FICHA

66.565

02

-47°00'07,214", Latitude: -19°55'56,775" e Altitude: 1.021,17 m; no azimute 148°00' e distância 17,84 m até o vértice AL1-P-V842, Longitude: -47°00'06,889", Latitude: -19°55'57,267" e Altitude: 1.024,43 m; no azimute 164°52' e distância 16,28 m até o vértice AL1-P-V843, Longitude: -47°00'06,743", Latitude: -19°55'57,778" e Altitude: 1.019,75 m; no azimute 154°14' e distância 23,43 m até o vértice AL1-P-V844, Longitude: -47°00'06,393", Latitude: -19°55'58,464" e Altitude: 1.018,61 m; no azimute 141°49' e distância 20,66 m até o vértice AL1-P-V845, Longitude: -47°00'05,954", Latitude: -19°55'58,992" e Altitude: 1.023,31 m; no azimute 151°56' e distância 17,56 m até o vértice AL1-P-V846, Longitude: -47°00'05,670", Latitude: -19°55'59,496" e Altitude: 1.023,57 m; no azimute 147°33' e distância 12,90 m até o vértice AL1-P-V847, Longitude: -47°00'05,432", Latitude: -19°55'59,850" e Altitude: 1.025,77 m; no azimute 152°39' e distância 20,01 m até o vértice AL1-P-V848, Longitude: -47°00'05,116", Latitude: -19°56'00,428" e Altitude: 1.031,82 m; no azimute 138°23' e distância 18,92 m até o vértice AL1-P-V849, Longitude: -47°00'04,684", Latitude: -19°56'00,888" e Altitude: 1.028,08 m; no azimute 136°53' e distância 16,64 m até o vértice AL1-P-V850, Longitude: -47°00'04,293", Latitude: -19°56'01,283" e Altitude: 1.027,69 m; no azimute 113°35' e distância 17,30 m até o vértice AL1-P-V851, Longitude: -47°00'03,748", Latitude: -19°56'01,508" e Altitude: 1.028,23 m; no azimute 138°13' e distância 10,48 m até o vértice AL1-P-V852, Longitude: -47°00'03,508", Latitude: -19°56'01,762" e Altitude: 1.026,51 m; no azimute 130°19' e distância 13,73 m até o vértice AL1-P-V853, Longitude: -47°00'03,148", Latitude: -19°56'02,051" e Altitude: 1.027,51 m; no azimute 124°32' e distância 8,19 m até o vértice AL1-P-V854, Longitude: -47°00'02,916", Latitude: -19°56'02,202" e Altitude: 1.027,27 m; no azimute 134°09' e distância 8,47 m até o vértice AL1-P-V855, Longitude: -47°00'02,707", Latitude: -19°56'02,394" e Altitude: 1.027,81 m; no azimute 160°19' e distância 10,19 m até o vértice AL1-P-V856, Longitude: -47°00'02,589", Latitude: -19°56'02,706" e Altitude: 1.030,80 m; no azimute 133°16' e distância 17,46 m até o vértice AL1-P-V857, Longitude: -47°00'02,152", Latitude: -19°56'03,095" e Altitude: 1.027,96 m; no azimute 145°11' e distância 12,02 m até o vértice AL1-P-V858, Longitude: -47°00'01,916", Latitude: -19°56'03,416" e Altitude: 1.028,50 m; no azimute 148°48' e distância 19,09 m até o vértice AL1-P-V859, Longitude:

MATRÍCULA

66.565

FICHA

03

OFICIAL *Olavo de Carvalho Júnior*SUB-OFICIAL *Vitória Rezende de Carvalho*

Araxá, 04 de Dezembro de 2018

-47°00'01,576", Latitude: -19°56'03,947" e Altitude: 1.030,48 m; no azimute 133°45' e distância 9,78 m até o vértice AL1-P-V860, Longitude: -47°00'01,333", Latitude: -19°56'04,167" e Altitude: 1.031,14 m; no azimute 152°25' e distância 9,92 m até o vértice AL1-P-V861, Longitude: -47°00'01,175", Latitude: -19°56'04,453" e Altitude: 1.030,61 m; no azimute 188°37' e distância 6,78 m até o vértice AL1-P-V862, Longitude: -47°00'01,210", Latitude: -19°56'04,671" e Altitude: 1.031,38 m; no azimute 198°06' e distância 6,93 m até o vértice AL1-P-V863, Longitude: -47°00'01,284", Latitude: -19°56'04,885" e Altitude: 1.031,44 m; no azimute 228°41' e distância 5,96 m até o vértice AL1-P-V864, Longitude: -47°00'01,438", Latitude: -19°56'05,013" e Altitude: 1.032,13 m; no azimute 213°27' e distância 9,55 m até o vértice AL1-P-V865, Longitude: -47°00'01,619", Latitude: -19°56'05,272" e Altitude: 1.037,34 m; no azimute 217°12' e distância 11,55 m até o vértice AL1-P-V866, Longitude: -47°00'01,859", Latitude: -19°56'05,571" e Altitude: 1.040,07 m; no azimute 199°51' e distância 15,07 m até o vértice AL1-P-V867, Longitude: -47°00'02,035", Latitude: -19°56'06,032" e Altitude: 1.040,16 m; no azimute 182°59' e distância 26,24 m até o vértice AL1-P-V868, Longitude: -47°00'02,082", Latitude: -19°56'06,884" e Altitude: 1.040,43 m; no azimute 202°33' e distância 16,45 m até o vértice AL1-P-V869, Longitude: -47°00'02,299", Latitude: -19°56'07,378" e Altitude: 1.047,98 m; no azimute 158°13' e distância 25,80 m até o vértice AL1-P-V870, Longitude: -47°00'01,970", Latitude: -19°56'08,457" e Altitude: 1.048,62 m; no azimute 172°51' e distância 12,40 m até o vértice AL1-P-V871, Longitude: -47°00'01,917", Latitude: -19°56'08,557" e Altitude: 1.050,14 m; no azimute 162°56' e distância 14,28 m até o vértice AL1-P-V872, Longitude: -47°00'01,773", Latitude: -19°56'09,001" e Altitude: 1.045,48 m; no azimute 124°09' e distância 8,93 m até o vértice AL1-P-V873, Longitude: -47°00'01,519", Latitude: -19°56'09,164" e Altitude: 1.046,38 m; no azimute 154°25' e distância 21,89 m até o vértice AL1-P-V874, Longitude: -47°00'01,194", Latitude: -19°56'09,806" e Altitude: 1.048,20 m; no azimute 157°25' e distância 9,39 m até o vértice AL1-P-V875, Longitude: -47°00'01,070", Latitude: -19°56'10,088" e Altitude: 1.050,08 m; no azimute 158°51' e distância 14,28 m até o vértice AL1-P-V876, Longitude: -47°00'00,893", Latitude: -19°56'10,521" e Altitude: 1.046,96 m; no azimute 166°32' e distância 15,75 m até o vértice AL1-P-V877, Longitude:

Continua no verso

MATRÍCULA

FICHA

66.565

03

-47°00'00,767", Latitude: -19°56'11,019" e Altitude: 1.047,64 m; no azimute 157°57' e distância 13,57 m até o vértice AL1-P-V878, Longitude: -47°00'00,592", Latitude: -19°56'11,428" e Altitude: 1.048,46 m; no azimute 166°46' e distância 22,75 m até o vértice AL1-P-V879, Longitude: -47°00'00,413", Latitude: -19°56'12,148" e Altitude: 1.048,35 m; no azimute 147°50' e distância 13,22 m até o vértice AL1-P-V880, Longitude: -47°00'00,171", Latitude: -19°56'12,512" e Altitude: 1.048,90 m; no azimute 133°19' e distância 19,19 m até o vértice AL1-P-V881, Longitude: -46°59'59,691", Latitude: -19°56'12,940" e Altitude: 1.051,61 m; no azimute 149°15' e distância 18,89 m até o vértice AL1-P-V882, Longitude: -46°59'59,359", Latitude: -19°56'13,468" e Altitude: 1.049,87 m; no azimute 148°41' e distância 18,86 m até o vértice AL1-P-V883, Longitude: -46°59'59,022", Latitude: -19°56'13,992" e Altitude: 1.051,46 m; no azimute 155°16' e distância 14,19 m até o vértice AL1-P-V884, Longitude: -46°59'58,818", Latitude: -19°56'14,411" e Altitude: 1.050,38 m; no azimute 153°56' e distância 19,99 m até o vértice AL1-P-V885, Longitude: -46°59'58,516", Latitude: -19°56'14,995" e Altitude: 1.050,90 m; no azimute 150°11' e distância 19,42 m até o vértice AL1-P-V886, Longitude: -46°59'58,184", Latitude: -19°56'15,543" e Altitude: 1.051,73 m; no azimute 145°38' e distância 26,23 m até o vértice AL1-P-V887, Longitude: -46°59'57,675", Latitude: -19°56'16,247" e Altitude: 1.051,75 m; no azimute 148°15' e distância 21,23 m até o vértice AL1-P-V888, Longitude: -46°59'57,291", Latitude: -19°56'16,834" e Altitude: 1.052,25 m; no azimute 138°04' e distância 12,28 m até o vértice AL1-P-V889, Longitude: -46°59'57,009", Latitude: -19°56'17,131" e Altitude: 1.052,59 m; no azimute 136°45' e distância 14,44 m até o vértice AL1-P-V890, Longitude: -46°59'56,669", Latitude: -19°56'17,473" e Altitude: 1.051,54 m; no azimute 168°19' e distância 3,74 m até o vértice AL1-P-V891, Longitude: -46°59'56,643", Latitude: -19°56'17,592" e Altitude: 1.053,07 m; no azimute 212°20' e distância 11,90 m até o vértice AL1-P-V892, Longitude: -46°59'56,862", Latitude: -19°56'17,919" e Altitude: 1.052,74 m; no azimute 232°36' e distância 27,75 m até o vértice AL1-P-V893, Longitude: -46°59'57,620", Latitude: -19°56'18,467" e Altitude: 1.055,94 m; no azimute 235°38' e distância 14,06 m até o vértice AL1-P-V894, Longitude: -46°59'58,019", Latitude: -19°56'18,725" e Altitude: 1.052,89 m; no azimute 221°14' e distância 11,21 m até o vértice AL1-P-V895, Longitude:

MATRÍCULA

66.565

FICHA

04

OFICIAL *Olavo de Carvalho Júnior*SUB-OFICIAL *Vitória Rezende de Carvalho*

Araxá, 04 de Dezembro de 2018

-46°59'58,273", Latitude: -19°56'18,999" e Altitude: 1.054,86 m; no azimute 271°36' e distância 11,99 m até o vértice AL1-P-V896, Longitude: -46°59'58,685", Latitude: -19°56'18,988" e Altitude: 1.052,61 m; no azimute 199°33' e distância 6,69 m até o vértice AL1-P-V897, Longitude: -46°59'58,762", Latitude: -19°56'19,193" e Altitude: 1.052,65 m; no azimute 150°04' e distância 12,07 m até o vértice AL1-P-V898, Longitude: -46°59'58,555", Latitude: -19°56'19,533" e Altitude: 1.053,22 m; no azimute 139°43' e distância 15,84 m até o vértice AL1-P-V899, Longitude: -46°59'58,203", Latitude: -19°56'19,926" e Altitude: 1.055,27 m; no azimute 118°21' e distância 9,39 m até o vértice AL1-P-V900, Longitude: -46°59'57,919", Latitude: -19°56'20,071" e Altitude: 1.053,28 m; no azimute 130°52' e distância 13,96 m até o vértice AL1-P-V901, Longitude: -46°59'57,556", Latitude: -19°56'20,368" e Altitude: 1.054,77 m; no azimute 101°51' e distância 12,72 m até o vértice AL1-P-V902, Longitude: -46°59'57,128", Latitude: -19°56'20,453" e Altitude: 1.055,49 m; no azimute 107°15' e distância 11,51 m até o vértice AL1-P-V903, Longitude: -46°59'56,750", Latitude: -19°56'20,564" e Altitude: 1.056,62 m; no azimute 104°48' e distância 16,73 m até o vértice AL1-P-V904, Longitude: -46°59'56,194", Latitude: -19°56'20,703" e Altitude: 1.057,96 m; no azimute 98°37' e distância 5,12 m até o vértice AL1-P-V905, Longitude: -46°59'56,020", Latitude: -19°56'20,728" e Altitude: 1.058,12 m; no azimute 121°33' e distância 11,64 m até o vértice AL1-P-V906, Longitude: -46°59'55,679", Latitude: -19°56'20,926" e Altitude: 1.058,42 m; no azimute 140°34' e distância 11,91 m até o vértice AL1-P-V907, Longitude: -46°59'55,419", Latitude: -19°56'21,225" e Altitude: 1.059,10 m; no azimute 130°06' e distância 17,76 m até o vértice AL1-P-V908, Longitude: -46°59'54,952", Latitude: -19°56'21,597" e Altitude: 1.059,72 m; no azimute 120°20' e distância 9,44 m até o vértice AL1-P-V909, Longitude: -46°59'54,672", Latitude: -19°56'21,752" e Altitude: 1.059,83 m; no azimute 129°22' e distância 22,01 m até o vértice AL1-P-V910, Longitude: -46°59'54,087", Latitude: -19°56'22,206" e Altitude: 1.060,92 m; no azimute 131°40' e distância 16,24 m até o vértice AL1-P-V911, Longitude: -46°59'53,670", Latitude: -19°56'22,557" e Altitude: 1.062,13 m; no azimute 101°31' e distância 19,38 m até o vértice AL1-P-V912, Longitude: -46°59'53,017", Latitude: -19°56'22,683" e Altitude: 1.064,31 m; no azimute 95°37' e distância 12,57 m até o vértice AL1-P-V913, Longitude:

Continua no verso

MATRÍCULA

66.565

FICHA

04

-46°59'52,587", Latitude: -19°56'22,723" e Altitude: 1.064,59 m; no azimute 122°39' e distância 9,92 m até o vértice AL1-P-V914, Longitude: -46°59'52,300", Latitude: -19°56'22,897" e Altitude: 1.066,10 m; no azimute 83°56' e distância 13,98 m até o vértice AL1-P-V915, Longitude: -46°59'51,822", Latitude: -19°56'22,849" e Altitude: 1.066,11 m; no azimute 84°01' e distância 9,77 m até o vértice AL1-P-V916, Longitude: -46°59'51,488", Latitude: -19°56'22,816" e Altitude: 1.068,22 m; no azimute 71°45' e distância 9,83 m até o vértice AL1-P-V917, Longitude: -46°59'51,167", Latitude: -19°56'22,716" e Altitude: 1.064,84 m; no azimute 102°13' e distância 12,05 m até o vértice AL1-P-V918, Longitude: -46°59'50,762", Latitude: -19°56'22,799" e Altitude: 1.067,60 m; no azimute 59°13' e distância 12,86 m até o vértice AL1-P-V919, Longitude: -46°59'50,382", Latitude: -19°56'22,585" e Altitude: 1.067,71 m; no azimute 49°01' e distância 17,03 m até o vértice AL1-P-V920, Longitude: -46°59'49,940", Latitude: -19°56'22,222" e Altitude: 1.074,63 m; no azimute 77°10' e distância 16,08 m até o vértice AL1-P-V921, Longitude: -46°59'49,401", Latitude: -19°56'22,106" e Altitude: 1.076,42 m; no azimute 343°02' e distância 9,97 m até o vértice AL1-P-V922, Longitude: -46°59'49,501", Latitude: -19°56'21,796" e Altitude: 1.077,52 m; no azimute 60°41' e distância 5,97 m até o vértice AL1-P-V923, Longitude: -46°59'49,322", Latitude: -19°56'21,701" e Altitude: 1.078,82 m; no azimute 107°13' e distância 4,05 m até o vértice AL1-P-V924, Longitude: -46°59'49,189", Latitude: -19°56'21,740" e Altitude: 1.081,04 m; no azimute 100°32' e distância 10,77 m até o vértice AL1-P-V925, Longitude: -46°59'48,825", Latitude: -19°56'21,804" e Altitude: 1.080,31 m; no azimute 82°14' e distância 6,84 m até o vértice AL1-P-V926, Longitude: -46°59'48,592", Latitude: -19°56'21,774" e Altitude: 1.079,31 m; no azimute 54°00' e distância 8,38 m até o vértice AL1-P-V927, Longitude: -46°59'48,359", Latitude: -19°56'21,614" e Altitude: 1.082,24 m; no azimute 17°47' e distância 21,90 m até o vértice AL1-P-V928, Longitude: -46°59'48,129", Latitude: -19°56'20,936" e Altitude: 1.071,96 m; no azimute 18°27' e distância 16,99 m até o vértice AL1-P-V929, Longitude: -46°59'47,944", Latitude: -19°56'20,412" e Altitude: 1.074,53 m; no azimute 75°46' e distância 13,02 m até o vértice AL1-P-V930, Longitude: -46°59'47,510", Latitude: -19°56'20,308" e Altitude: 1.074,80 m; no azimute 107°02' e distância 17,31 m até o vértice AL1-P-V931, Longitude:

MATRÍCULA

66.565

FICHA

05

OFICIAL *Olavo de Carvalho Júnior*SUB-OFICIAL *Vitória Rezende de Carvalho*

Araxá, 04 de Dezembro de 2018

-46°59'46,941", Latitude: -19°56'20,473" e Altitude: 1.073,58 m; no azimute 43°13' e distância 13,25 m até o vértice AL1-P-V932, Longitude: -46°59'46,629", Latitude: -19°56'20,159" e Altitude: 1.075,62 m; no azimute 17°05' e distância 10,68 m até o vértice AL1-P-V933, Longitude: -46°59'46,521", Latitude: -19°56'19,827" e Altitude: 1.075,41 m; no azimute 352°11' e distância 15,21 m até o vértice AL1-P-V934, Longitude: -46°59'46,592", Latitude: -19°56'19,337" e Altitude: 1.076,15 m; no azimute 26°27' e distância 9,21 m até o vértice AL1-P-V935, Longitude: -46°59'46,451", Latitude: -19°56'19,069" e Altitude: 1.076,50 m; no azimute 53°58' e distância 13,81 m até o vértice AL1-P-V936, Longitude: -46°59'46,067", Latitude: -19°56'18,805" e Altitude: 1.079,61 m; no azimute 18°27' e distância 9,37 m até o vértice AL1-P-V937, Longitude: -46°59'45,965", Latitude: -19°56'18,516" e Altitude: 1.078,13 m; no azimute 131°18' e distância 5,73 m até o vértice AL1-P-V938, Longitude: -46°59'45,817", Latitude: -19°56'18,639" e Altitude: 1.078,52 m; no azimute 225°16' e distância 6,43 m até o vértice AL1-P-V939, Longitude: -46°59'45,974", Latitude: -19°56'18,786" e Altitude: 1.074,81 m; no azimute 135°16' e distância 12,81 m até o vértice AL1-P-V940, Longitude: -46°59'45,664", Latitude: -19°56'19,082" e Altitude: 1.076,08 m; no azimute 66°40' e distância 15,62 m até o vértice AL1-P-V941, Longitude: -46°59'45,171", Latitude: -19°56'18,881" e Altitude: 1.076,78 m; no azimute 55°05' e distância 22,73 m até o vértice AL1-P-V942, Longitude: -46°59'44,530", Latitude: -19°56'18,458" e Altitude: 1.076,84 m; no azimute 65°13' e distância 13,36 m até o vértice AL1-P-V943, Longitude: -46°59'44,113", Latitude: -19°56'18,276" e Altitude: 1.081,49 m; no azimute 42°25' e distância 18,67 m até o vértice AL1-P-V944, Longitude: -46°59'43,680", Latitude: -19°56'17,828" e Altitude: 1.082,22 m; no azimute 24°57' e distância 6,55 m até o vértice AL1-P-V945, Longitude: -46°59'43,585", Latitude: -19°56'17,635" e Altitude: 1.082,64 m; no azimute 321°28' e distância 16,90 m até o vértice AL1-P-V946, Longitude: -46°59'43,947", Latitude: -19°56'17,205" e Altitude: 1.082,69 m; no azimute 334°29' e distância 7,70 m até o vértice AL1-P-V947, Longitude: -46°59'44,061", Latitude: -19°56'16,979" e Altitude: 1.079,99 m; no azimute 46°20' e distância 8,64 m até o vértice AL1-P-V948, Longitude: -46°59'43,846", Latitude: -19°56'16,785" e Altitude: 1.081,46 m; no azimute 61°46' e distância 10,99 m até o vértice AL1-P-V949, Longitude:

Continua no verso

MATRÍCULA

FICHA

66.565

05

-46°59'43,513", Latitude: -19°56'16,616" e Altitude: 1.083,01 m; no azimute 101°48' e distância 13,07 m até o vértice AL1-P-V950, Longitude: -46°59'43,073", Latitude: -19°56'16,703" e Altitude: 1.080,60 m; no azimute 124°01' e distância 12,04 m até o vértice AL1-P-V951, Longitude: -46°59'42,730", Latitude: -19°56'16,922" e Altitude: 1.081,41 m; no azimute 82°09' e distância 20,96 m até o vértice AL1-P-V952, Longitude: -46°59'42,016", Latitude: -19°56'16,829" e Altitude: 1.083,46 m; no azimute 61°02' e distância 10,74 m até o vértice AL1-P-V953, Longitude: -46°59'41,693", Latitude: -19°56'16,660" e Altitude: 1.083,46 m; no azimute 41°14' e distância 22,37 m até o vértice AL1-P-V954, Longitude: -46°59'41,186", Latitude: -19°56'16,113" e Altitude: 1.083,99 m; no azimute 72°01' e distância 10,37 m até o vértice AL1-P-V955, Longitude: -46°59'40,847", Latitude: -19°56'16,009" e Altitude: 1.084,29 m; no azimute 84°17' e distância 14,53 m até o vértice AL1-P-V956, Longitude: -46°59'40,350", Latitude: -19°56'15,962" e Altitude: 1.085,63 m; no azimute 85°59' e distância 7,46 m até o vértice AL1-P-V957, Longitude: -46°59'40,094", Latitude: -19°56'15,945" e Altitude: 1.085,42 m; no azimute 110°20' e distância 17,34 m até o vértice AL1-P-V958, Longitude: -46°59'39,535", Latitude: -19°56'16,141" e Altitude: 1.086,51 m; no azimute 88°27' e distância 15,97 m até o vértice AL1-P-V959, Longitude: -46°59'38,986", Latitude: -19°56'16,127" e Altitude: 1.087,35 m; no azimute 107°41' e distância 10,32 m até o vértice AL1-P-V960, Longitude: -46°59'38,648", Latitude: -19°56'16,229" e Altitude: 1.086,97 m; no azimute 115°10' e distância 17,71 m até o vértice AL1-P-V961, Longitude: -46°59'38,097", Latitude: -19°56'16,474" e Altitude: 1.089,17 m; no azimute 164°20' e distância 18,21 m até o vértice AL1-P-V962, Longitude: -46°59'37,928", Latitude: -19°56'17,044" e Altitude: 1.092,98 m; no azimute 111°56' e distância 11,60 m até o vértice AL1-P-V963, Longitude: -46°59'37,558", Latitude: -19°56'17,185" e Altitude: 1.091,83 m; no azimute 80°45' e distância 17,62 m até o vértice AL1-P-V964, Longitude: -46°59'36,960", Latitude: -19°56'17,093" e Altitude: 1.088,77 m; deste segue confrontando com FAZENDA CALIFORNIA, CORREGO SEM NOME pela margem esquerda a montante no azimute 149°21' e distância 16,66 m até o vértice AL1-P-V965, Longitude: -46°59'36,668", Latitude: -19°56'17,559" e Altitude: 1.091,47 m; no azimute 134°37' e distância 10,38 m até o vértice AL1-P-V966, Longitude: -46°59'36,414", Latitude: -19°56'17,796"

MATRÍCULA

66.565

FICHA

06

OFICIAL *Olavo de Carvalho Júnior*SUB-OFFICIAL *Vitória Rezende de Carvalho*

Araxá, 04 de Dezembro de 2018

e Altitude: 1.092,09 m; no azimute 145°50' e distância 12,38 m até o vértice AL1-P-V967, Longitude: -46°59'36,175", Latitude: -19°56'18,129" e Altitude: 1.092,02 m; no azimute 156°32' e distância 8,55 m até o vértice AL1-P-V968, Longitude: -46°59'36,058", Latitude: -19°56'18,384" e Altitude: 1.092,33 m; no azimute 140°41' e distância 11,25 m até o vértice AL1-P-V969, Longitude: -46°59'35,813", Latitude: -19°56'18,667" e Altitude: 1.093,61 m; no azimute 155°56' e distância 7,85 m até o vértice AL1-P-V970, Longitude: -46°59'35,703", Latitude: -19°56'18,900" e Altitude: 1.094,13 m; no azimute 144°55' e distância 10,07 m até o vértice AL1-P-V971, Longitude: -46°59'35,504", Latitude: -19°56'19,168" e Altitude: 1.095,65 m; no azimute 145°55' e distância 7,69 m até o vértice AL1-P-V972, Longitude: -46°59'35,356", Latitude: -19°56'19,375" e Altitude: 1.095,19 m; no azimute 150°11' e distância 7,55 m até o vértice AL1-P-V973, Longitude: -46°59'35,227", Latitude: -19°56'19,588" e Altitude: 1.098,26 m; deste segue confrontando com FAZENDA TAMBORIL, CORREGO SEM NOME pela margem esquerda a montante no azimute 198°32' e distância 8,60 m até o vértice AL1-P-V974, Longitude: -46°59'35,321", Latitude: -19°56'19,853" e Altitude: 1.097,41 m; no azimute 173°08' e distância 8,02 m até o vértice AL1-P-V975, Longitude: -46°59'35,288", Latitude: -19°56'20,112" e Altitude: 1.102,77 m; no azimute 233°49' e distância 3,89 m até o vértice AL1-P-V976, Longitude: -46°59'35,382", Latitude: -19°56'20,177" e Altitude: 1.097,79 m; no azimute 199°01' e distância 3,12 m até o vértice AL1-P-V977, Longitude: -46°59'35,417", Latitude: -19°56'20,273" e Altitude: 1.099,15 m; no azimute 212°08' e distância 15,36 m até o vértice AL1-P-V978, Longitude: -46°59'35,698", Latitude: -19°56'20,696" e Altitude: 1.098,99 m; no azimute 165°51' e distância 15,95 m até o vértice AL1-P-V979, Longitude: -46°59'35,564", Latitude: -19°56'21,199" e Altitude: 1.101,73 m; no azimute 234°07' e distância 8,40 m até o vértice AL1-P-V980, Longitude: -46°59'35,798", Latitude: -19°56'21,359" e Altitude: 1.104,04 m; no azimute 187°14' e distância 11,32 m até o vértice AL1-P-V981, Longitude: -46°59'35,847", Latitude: -19°56'21,724" e Altitude: 1.106,28 m; no azimute 209°29' e distância 10,10 m até o vértice AL1-P-V982, Longitude: -46°59'36,018", Latitude: -19°56'22,010" e Altitude: 1.108,24 m; no azimute 187°22' e distância 5,89 m até o vértice AL1-P-V983, Longitude: -46°59'36,044", Latitude: -19°56'22,200" e Altitude: 1.110,13 m; no azimute 201°17' e distância 21,46 m

Continua no verso

MATRÍCULA

FICHA

66.565

06

até o vértice AL1-P-V984, Longitude:  $-46^{\circ}59'36,312''$ , Latitude:  $-19^{\circ}56'22,850''$  e Altitude: 1.113,05 m; no azimute  $194^{\circ}32'$  e distância 20,15 m até o vértice AL1-M-L550, Longitude:  $-46^{\circ}59'36,486''$ , Latitude:  $-19^{\circ}56'23,484''$  e Altitude: 1.114,90 m; deste segue confrontando com FAZENDA TAMBORIL no azimute  $159^{\circ}06'$  e distância 43,65 m até o vértice AL1-P-V985, Longitude:  $-46^{\circ}59'35,951''$ , Latitude:  $-19^{\circ}56'24,810''$  e Altitude: 1.119,91 m; no azimute  $177^{\circ}55'$  e distância 38,41 m até o vértice AL1-P-V986, Longitude:  $-46^{\circ}59'35,903''$ , Latitude:  $-19^{\circ}56'26,058''$  e Altitude: 1.122,14 m; no azimute  $158^{\circ}58'$  e distância 53,25 m até o vértice AL1-P-V987, Longitude:  $-46^{\circ}59'35,246''$ , Latitude:  $-19^{\circ}56'27,674''$  e Altitude: 1.125,68 m; no azimute  $155^{\circ}33'$  e distância 18,41 m até o vértice AL1-P-V988, Longitude:  $-46^{\circ}59'34,984''$ , Latitude:  $-19^{\circ}56'28,219''$  e Altitude: 1.127,06 m; no azimute  $131^{\circ}08'$  e distância 24,41 m até o vértice AL1-P-V989, Longitude:  $-46^{\circ}59'34,352''$ , Latitude:  $-19^{\circ}56'28,741''$  e Altitude: 1.129,65 m; no azimute  $130^{\circ}08'$  e distância 50,19 m até o vértice AL1-P-V990, Longitude:  $-46^{\circ}59'33,033''$ , Latitude:  $-19^{\circ}56'29,793''$  e Altitude: 1.132,59 m; no azimute  $137^{\circ}38'$  e distância 9,32 m até o vértice AL1-P-V991, Longitude:  $-46^{\circ}59'32,817''$ , Latitude:  $-19^{\circ}56'30,017''$  e Altitude: 1.132,50 m; no azimute  $144^{\circ}40'$  e distância 66,39 m até o vértice AL1-P-V992, Longitude:  $-46^{\circ}59'31,497''$ , Latitude:  $-19^{\circ}56'31,778''$  e Altitude: 1.138,18 m; no azimute  $156^{\circ}41'$  e distância 27,86 m até o vértice AL1-P-V993, Longitude:  $-46^{\circ}59'31,118''$ , Latitude:  $-19^{\circ}56'32,610''$  e Altitude: 1.140,62 m; no azimute  $147^{\circ}13'$  e distância 10,32 m até o vértice AL1-P-V994, Longitude:  $-46^{\circ}59'30,926''$ , Latitude:  $-19^{\circ}56'32,892''$  e Altitude: 1.141,09 m; no azimute  $138^{\circ}44'$  e distância 61,04 m até o vértice AL1-P-V995, Longitude:  $-46^{\circ}59'29,542''$ , Latitude:  $-19^{\circ}56'34,384''$  e Altitude: 1.145,24 m; no azimute  $145^{\circ}44'$  e distância 35,54 m até o vértice AL1-P-V996, Longitude:  $-46^{\circ}59'28,854''$ , Latitude:  $-19^{\circ}56'35,339''$  e Altitude: 1.148,04 m; no azimute  $140^{\circ}02'$  e distância 11,64 m até o vértice AL1-P-V997, Longitude:  $-46^{\circ}59'28,597''$ , Latitude:  $-19^{\circ}56'35,629''$  e Altitude: 1.148,79 m; no azimute  $126^{\circ}34'$  e distância 13,37 m até o vértice AL1-P-V998, Longitude:  $-46^{\circ}59'28,228''$ , Latitude:  $-19^{\circ}56'35,888''$  e Altitude: 1.150,10 m; no azimute  $122^{\circ}48'$  e distância 50,24 m até o vértice AL1-P-V999, Longitude:  $-46^{\circ}59'26,776''$ , Latitude:  $-19^{\circ}56'36,773''$  e Altitude: 1.154,94 m; no azimute  $120^{\circ}03'$  e distância 20,70 m até o vértice AL1-P-W001, Longitude:  $-46^{\circ}59'26,160''$ , Latitude:  $-19^{\circ}56'37,110''$

MATRÍCULA

66.565

FICHA

07

OFICIAL *Olavo de Carvalho Júnior*SUB-OFICIAL *Vitória Rezende de Carvalho*

Araxá, 04 de Dezembro de 2018

e Altitude: 1.157,28 m; no azimute 118°40' e distância 136,95 m até o vértice AL1-P-W002, Longitude: -46°59'22,029", Latitude: -19°56'39,247" e Altitude: 1.179,95 m; no azimute 118°36' e distância 65,66 m até o vértice AL1-P-W003, Longitude: -46°59'20,047", Latitude: -19°56'40,269" e Altitude: 1.189,02 m; no azimute 118°30' e distância 209,03 m até o vértice AL1-P-W004, Longitude: -46°59'13,731", Latitude: -19°56'43,512" e Altitude: 1.208,75 m; no azimute 118°25' e distância 86,25 m até o vértice AL1-P-W005, Longitude: -46°59'11,123", Latitude: -19°56'44,847" e Altitude: 1.219,70 m; no azimute 118°36' e distância 97,70 m até o vértice AL1-P-W006, Longitude: -46°59'08,174", Latitude: -19°56'46,368" e Altitude: 1.229,52 m; no azimute 149°38' e distância 104,18 m até o vértice AL1-P-W007, Longitude: -46°59'06,364", Latitude: -19°56'49,291" e Altitude: 1.229,91 m; no azimute 145°04' e distância 154,22 m até o vértice AL1-P-W008, Longitude: -46°59'03,328", Latitude: -19°56'53,402" e Altitude: 1.229,93 m; no azimute 144°16' e distância 102,13 m até o vértice AL1-P-W009, Longitude: -46°59'01,278", Latitude: -19°56'56,098" e Altitude: 1.229,93 m; no azimute 144°06' e distância 68,76 m até o vértice AL1-P-W010, Longitude: -46°58'59,892", Latitude: -19°56'57,909" e Altitude: 1.229,02 m; no azimute 169°37' e distância 101,53 m até o vértice AL1-P-W011, Longitude: -46°58'59,263", Latitude: -19°57'01,156" e Altitude: 1.226,24 m; no azimute 169°26' e distância 36,82 m até o vértice AL1-P-W012, Longitude: -46°58'59,031", Latitude: -19°57'02,333" e Altitude: 1.225,95 m; no azimute 167°07' e distância 184,78 m até o vértice AL1-P-W013, Longitude: -46°58'57,616", Latitude: -19°57'08,190" e Altitude: 1.221,42 m; no azimute 157°07' e distância 23,57 m até o vértice AL1-P-W014, Longitude: -46°58'57,301", Latitude: -19°57'08,896" e Altitude: 1.221,19 m; no azimute 152°59' e distância 81,65 m até o vértice AL1-P-W015, Longitude: -46°58'56,026", Latitude: -19°57'11,261" e Altitude: 1.219,00 m; no azimute 152°16' e distância 49,20 m até o vértice AL1-P-W016, Longitude: -46°58'55,239", Latitude: -19°57'12,677" e Altitude: 1.217,13 m; no azimute 100°41' e distância 4,65 m até o vértice AL1-P-W017, Longitude: -46°58'55,082", Latitude: -19°57'12,705" e Altitude: 1.217,36 m; no azimute 97°49' e distância 134,33 m até o vértice AL1-P-W018, Longitude: -46°58'50,506", Latitude: -19°57'13,299" e Altitude: 1.210,21 m; no azimute 98°24' e distância 88,05 m até o vértice AL1-P-W019, Longitude: -46°58'47,511", Latitude: -19°57'13,718"

Continua no verso

MATRÍCULA

66.565

FICHA

07

e Altitude: 1.208,45 m; no azimute 147°51' e distância 16,45 m até o vértice AL1-P-W020, Longitude: -46°58'47,210", Latitude: -19°57'14,171" e Altitude: 1.205,27 m; no azimute 221°36' e distância 39,20 m até o vértice AL1-P-W021, Longitude: -46°58'48,105", Latitude: -19°57'15,124" e Altitude: 1.190,04 m; no azimute 221°30' e distância 55,08 m até o vértice AL1-P-W022, Longitude: -46°58'49,360", Latitude: -19°57'16,465" e Altitude: 1.172,44 m; no azimute 222°24' e distância 36,83 m até o vértice AL1-P-W023, Longitude: -46°58'50,214", Latitude: -19°57'17,349" e Altitude: 1.170,43 m; no azimute 250°46' e distância 3,08 m até o vértice AL1-P-W024, Longitude: -46°58'50,314", Latitude: -19°57'17,382" e Altitude: 1.168,72 m; deste segue confrontando com FAZENDA TAMBORIL, VALA GROTA no azimute 309°54' e distância 22,10 m até o vértice AL1-P-W025, Longitude: -46°58'50,897", Latitude: -19°57'16,921" e Altitude: 1.162,07 m; no azimute 288°24' e distância 18,70 m até o vértice AL1-P-W026, Longitude: -46°58'51,507", Latitude: -19°57'16,729" e Altitude: 1.159,21 m; no azimute 265°56' e distância 20,44 m até o vértice AL1-P-W027, Longitude: -46°58'52,208", Latitude: -19°57'16,776" e Altitude: 1.156,13 m; no azimute 251°41' e distância 15,96 m até o vértice AL1-P-W028, Longitude: -46°58'52,729", Latitude: -19°57'16,939" e Altitude: 1.154,75 m; no azimute 164°37' e distância 14,80 m até o vértice AL1-P-W029, Longitude: -46°58'52,594", Latitude: -19°57'17,403" e Altitude: 1.157,44 m; deste segue confrontando com FAZENDA TAMBORIL no azimute 118°02' e distância 4,25 m até o vértice AL1-P-W030, Longitude: -46°58'52,465", Latitude: -19°57'17,468" e Altitude: 1.162,18 m; no azimute 108°30' e distância 57,38 m até o vértice AL1-P-W031, Longitude: -46°58'50,594", Latitude: -19°57'18,060" e Altitude: 1.171,20 m; no azimute 106°57' e distância 54,12 m até o vértice AL1-P-W032, Longitude: -46°58'48,814", Latitude: -19°57'18,573" e Altitude: 1.178,23 m; no azimute 88°37' e distância 2,59 m até o vértice AL1-P-W033, Longitude: -46°58'48,725", Latitude: -19°57'18,571" e Altitude: 1.178,54 m; no azimute 58°57' e distância 3,94 m até o vértice AL1-P-W034, Longitude: -46°58'48,609", Latitude: -19°57'18,505" e Altitude: 1.178,68 m; no azimute 45°37' e distância 126,79 m até o vértice AL1-P-W035, Longitude: -46°58'45,493", Latitude: -19°57'15,622" e Altitude: 1.199,43 m; no azimute 334°00' e distância 72,27 m até o vértice AL1-P-W036, Longitude: -46°58'46,582", Latitude: -19°57'13,510" e Altitude: 1.210,31 m; no azimute 51°26' e

MATRÍCULA

66.565

FICHA

08

OFICIAL *Olavo de Carvalho Júnior*SUB-OFFICIAL *Vitória Rezende de Carvalho*

Araxá, 04 de Dezembro de 2018

distância 46,08 m até o vértice AL1-P-W037, Longitude: -46°58'45,343", Latitude: -19°57'12,576" e Altitude: 1.209,50 m; no azimute 51°37' e distância 14,76 m até o vértice AL1-M-L551, Longitude: -46°58'44,945", Latitude: -19°57'12,278" e Altitude: 1.207,59 m; no azimute 49°15' e distância 70,08 m até o vértice BYK-M-0694, Longitude: -46°58'43,119", Latitude: -19°57'10,791" e Altitude: 1.190,84 m; no azimute 137°50' e distância 130,63 m até o vértice BYK-M-0693, Longitude: -46°58'40,104", Latitude: -19°57'13,939" e Altitude: 1.188,29 m; no azimute 152°09' e distância 62,85 m até o vértice BYK-M-0692, Longitude: -46°58'39,095", Latitude: -19°57'15,746" e Altitude: 1.203,42 m; no azimute 133°48' e distância 55,09 m até o vértice BYK-M-0691, Longitude: -46°58'37,728", Latitude: -19°57'16,986" e Altitude: 1.206,93 m; no azimute 148°29' e distância 34,34 m até o vértice BYK-M-0690, Longitude: -46°58'37,111", Latitude: -19°57'17,938" e Altitude: 1.208,26 m; no azimute 173°30' e distância 14,15 m até o vértice BYK-M-0689, Longitude: -46°58'37,056", Latitude: -19°57'18,395" e Altitude: 1.209,37 m; no azimute 188°35' e distância 26,66 m até o vértice BYK-M-0688, Longitude: -46°58'37,193", Latitude: -19°57'19,252" e Altitude: 1.209,35 m; no azimute 174°37' e distância 57,46 m até o vértice BYK-M-0687, Longitude: -46°58'37,008", Latitude: -19°57'21,112" e Altitude: 1.204,47 m; no azimute 152°32' e distância 30,09 m até o vértice AL1-M-L548, Longitude: -46°58'36,531", Latitude: -19°57'21,980" e Altitude: 1.195,61 m; deste segue confrontando com FAZENDA TAMBORIL, VALA GROTA no azimute 118°29' e distância 178,81 m até o vértice AL1-P-W038, Longitude: -46°58'31,127", Latitude: -19°57'24,753" e Altitude: 1.112,75 m; no azimute 94°31' e distância 27,31 m até o vértice AL1-P-W039, Longitude: -46°58'30,191", Latitude: -19°57'24,823" e Altitude: 1.108,63 m; no azimute 147°42' e distância 19,43 m até o vértice AL1-P-W040, Longitude: -46°58'29,834", Latitude: -19°57'25,357" e Altitude: 1.112,23 m; no azimute 135°22' e distância 25,80 m até o vértice AL1-P-W041, Longitude: -46°58'29,211", Latitude: -19°57'25,954" e Altitude: 1.114,55 m; no azimute 76°36' e distância 30,67 m até o vértice AL1-P-W042, Longitude: -46°58'28,185", Latitude: -19°57'25,723" e Altitude: 1.104,37 m; no azimute 123°05' e distância 12,39 m até o vértice AL1-P-W043, Longitude: -46°58'27,828", Latitude: -19°57'25,943" e Altitude: 1.101,95 m; no azimute 106°14' e distância 12,75 m até o vértice AL1-P-W044, Longitude: -46°58'27,407", Latitude:

Continua no verso

MATRÍCULA

66.565

FICHA

08

-19°57'26,059" e Altitude: 1.098,08 m; no azimute 136°43' e distância 28,55 m até o vértice AL1-P-W045, Longitude: -46°58'26,734", Latitude: -19°57'26,735" e Altitude: 1.096,76 m; no azimute 172°53' e distância 20,70 m até o vértice AL1-P-W046, Longitude: -46°58'26,646", Latitude: -19°57'27,403" e Altitude: 1.101,33 m; no azimute 133°35' e distância 19,72 m até o vértice AL1-P-W047, Longitude: -46°58'26,155", Latitude: -19°57'27,845" e Altitude: 1.099,77 m; no azimute 126°28' e distância 15,37 m até o vértice AL1-P-W048, Longitude: -46°58'25,730", Latitude: -19°57'28,142" e Altitude: 1.096,47 m; no azimute 145°58' e distância 16,74 m até o vértice AL1-P-W049, Longitude: -46°58'25,408", Latitude: -19°57'28,593" e Altitude: 1.095,25 m; no azimute 133°04' e distância 20,62 m até o vértice BYK-M-0686, Longitude: -46°58'24,890", Latitude: -19°57'29,051" e Altitude: 1.090,31 m; deste segue confrontando com FAZENDA TAMBORIL no azimute 273°52' e distância 106,86 m até o vértice BYK-M-0685, Longitude: -46°58'28,556", Latitude: -19°57'28,816" e Altitude: 1.122,32 m; no azimute 254°28' e distância 68,46 m até o vértice BYK-M-0684, Longitude: -46°58'30,824", Latitude: -19°57'29,412" e Altitude: 1.132,67 m; no azimute 221°17' e distância 87,35 m até o vértice BYK-M-0683, Longitude: -46°58'32,806", Latitude: -19°57'31,546" e Altitude: 1.144,60 m; no azimute 321°46' e distância 102,65 m até o vértice BYK-M-0682, Longitude: -46°58'34,990", Latitude: -19°57'28,924" e Altitude: 1.177,69 m; no azimute 260°33' e distância 88,89 m até o vértice BYK-M-0681, Longitude: -46°58'35,970", Latitude: -19°57'29,078" e Altitude: 1.183,54 m; no azimute 229°24' e distância 58,14 m até o vértice BYK-M-0680, Longitude: -46°58'37,488", Latitude: -19°57'30,308" e Altitude: 1.185,46 m; no azimute 203°54' e distância 29,78 m até o vértice BYK-M-0679, Longitude: -46°58'37,903", Latitude: -19°57'31,193" e Altitude: 1.186,57 m; no azimute 218°29' e distância 39,61 m até o vértice BYK-M-0678, Longitude: -46°58'38,751", Latitude: -19°57'32,201" e Altitude: 1.183,34 m; no azimute 142°57' e distância 104,16 m até o vértice BYK-M-0677, Longitude: -46°58'36,593", Latitude: -19°57'34,904" e Altitude: 1.169,53 m; no azimute 150°08' e distância 46,67 m até o vértice BYK-M-0676, Longitude: -46°58'35,794", Latitude: -19°57'36,220" e Altitude: 1.164,30 m; no azimute 75°31' e distância 109,05 m até o vértice BYK-M-0675, Longitude: -46°58'32,163", Latitude: -19°57'35,334" e Altitude: 1.146,15 m; no azimute 87°49' e distância 78,02 m até o vértice

MATRICULA

66.565

FICHA

09

OFICIAL *Olavo de Carvalho Júnior*SUB-OFICIAL *Vitória Rezende de Carvalho*

Araxá, 04 de Dezembro de 2018

BYK-M-0674, Longitude:  $-46^{\circ}58'29,482''$ , Latitude:  $-19^{\circ}57'35,238''$  e Altitude: 1.129,81 m; no azimute  $55^{\circ}08'$  e distância 38,20 m até o vértice BYK-M-0673, Longitude:  $-46^{\circ}58'28,404''$ , Latitude:  $-19^{\circ}57'34,528''$  e Altitude: 1.122,32 m; no azimute  $81^{\circ}35'$  e distância 50,50 m até o vértice BYK-M-0672, Longitude:  $-46^{\circ}58'26,686''$ , Latitude:  $-19^{\circ}57'34,288''$  e Altitude: 1.112,95 m; no azimute  $33^{\circ}24'$  e distância 108,43 m até o vértice BYK-M-0671, Longitude:  $-46^{\circ}58'24,633''$ , Latitude:  $-19^{\circ}57'31,345''$  e Altitude: 1.086,98 m; no azimute  $64^{\circ}35'$  e distância 44,52 m até o vértice AL1-P-W050, Longitude:  $-46^{\circ}58'23,250''$ , Latitude:  $-19^{\circ}57'30,724''$  e Altitude: 1.084,17 m; deste segue confrontando com FAZENDA TAMBORIL, CORREGO SEM NOME pela margem direita a jusante no azimute  $140^{\circ}57'$  e distância 13,35 m até o vértice AL1-P-W051, Longitude:  $-46^{\circ}58'22,961''$ , Latitude:  $-19^{\circ}57'31,061''$  e Altitude: 1.085,23 m; no azimute  $143^{\circ}28'$  e distância 25,07 m até o vértice AL1-P-W052, Longitude:  $-46^{\circ}58'22,448''$ , Latitude:  $-19^{\circ}57'31,716''$  e Altitude: 1.086,39 m; no azimute  $129^{\circ}35'$  e distância 22,00 m até o vértice AL1-P-W053, Longitude:  $-46^{\circ}58'21,865''$ , Latitude:  $-19^{\circ}57'32,172''$  e Altitude: 1.084,44 m; no azimute  $142^{\circ}05'$  e distância 16,80 m até o vértice AL1-P-W054, Longitude:  $-46^{\circ}58'21,510''$ , Latitude:  $-19^{\circ}57'32,603''$  e Altitude: 1.085,62 m; no azimute  $125^{\circ}43'$  e distância 20,28 m até o vértice AL1-P-W055, Longitude:  $-46^{\circ}58'20,944''$ , Latitude:  $-19^{\circ}57'32,988''$  e Altitude: 1.082,81 m; no azimute  $138^{\circ}39'$  e distância 31,70 m até o vértice AL1-P-W056, Longitude:  $-46^{\circ}58'20,224''$ , Latitude:  $-19^{\circ}57'33,762''$  e Altitude: 1.084,32 m; no azimute  $105^{\circ}33'$  e distância 27,65 m até o vértice AL1-P-W057, Longitude:  $-46^{\circ}58'19,308''$ , Latitude:  $-19^{\circ}57'34,003''$  e Altitude: 1.083,38 m; no azimute  $85^{\circ}09'$  e distância 29,48 m até o vértice AL1-P-W058, Longitude:  $-46^{\circ}58'18,298''$ , Latitude:  $-19^{\circ}57'33,922''$  e Altitude: 1.069,90 m; no azimute  $75^{\circ}49'$  e distância 27,74 m até o vértice AL1-P-W059, Longitude:  $-46^{\circ}58'17,373''$ , Latitude:  $-19^{\circ}57'33,701''$  e Altitude: 1.065,15 m; no azimute  $75^{\circ}09'$  e distância 27,62 m até o vértice AL1-P-W060, Longitude:  $-46^{\circ}58'16,455''$ , Latitude:  $-19^{\circ}57'33,471''$  e Altitude: 1.062,80 m; no azimute  $35^{\circ}18'$  e distância 8,25 m até o vértice AL1-P-W061, Longitude:  $-46^{\circ}58'16,291''$ , Latitude:  $-19^{\circ}57'33,252''$  e Altitude: 1.060,77 m; no azimute  $94^{\circ}08'$  e distância 28,05 m até o vértice AL1-P-W062, Longitude:  $-46^{\circ}58'15,329''$ , Latitude:  $-19^{\circ}57'33,318''$  e Altitude: 1.057,36 m; no azimute  $99^{\circ}40'$  e distância 15,19 m até o vértice AL1-P-W063, Longitude:  $-46^{\circ}58'14,814''$ , Latitude:  $-19^{\circ}57'33,401''$

Continua no verso

MATRÍCULA

66.565

FICHA

09

e Altitude: 1.057,47 m; no azimute 72°46' e distância 24,81 m até o vértice AL1-P-W064, Longitude: -46°58'13,999", Latitude: -19°57'33,162" e Altitude: 1.063,91 m; no azimute 90°19' e distância 16,32 m até o vértice AL1-P-W065, Longitude: -46°58'13,438", Latitude: -19°57'33,165" e Altitude: 1.049,98 m; no azimute 81°02' e distância 17,19 m até o vértice AL1-P-W066, Longitude: -46°58'12,854", Latitude: -19°57'33,078" e Altitude: 1.060,45 m; no azimute 61°23' e distância 8,41 m até o vértice AL1-P-W067, Longitude: -46°58'12,606", Latitude: -19°57'32,947" e Altitude: 1.060,02 m; no azimute 83°38' e distância 5,27 m até o vértice AL1-P-W068, Longitude: -46°58'12,420", Latitude: -19°57'32,928" e Altitude: 1.056,71 m; no azimute 145°04' e distância 11,63 m até o vértice AL1-P-W069, Longitude: -46°58'12,191", Latitude: -19°57'33,238" e Altitude: 1.055,90 m; no azimute 77°46' e distância 18,30 m até o vértice AL1-P-W070, Longitude: -46°58'11,576", Latitude: -19°57'33,112" e Altitude: 1.064,53 m; no azimute 47°23' e distância 16,99 m até o vértice AL1-P-W071, Longitude: -46°58'11,146", Latitude: -19°57'32,738" e Altitude: 1.058,22 m; no azimute 72°48' e distância 17,69 m até o vértice AL1-P-W072, Longitude: -46°58'10,565", Latitude: -19°57'32,568" e Altitude: 1.057,36 m; no azimute 127°40' e distância 10,77 m até o vértice AL1-P-W073, Longitude: -46°58'10,272", Latitude: -19°57'32,782" e Altitude: 1.052,11 m; no azimute 67°11' e distância 13,57 m até o vértice AL1-P-W074, Longitude: -46°58'09,842", Latitude: -19°57'32,611" e Altitude: 1.054,34 m; no azimute 321°54' e distância 9,61 m até o vértice AL1-P-W075, Longitude: -46°58'10,046", Latitude: -19°57'32,365" e Altitude: 1.052,71 m; no azimute 45°12' e distância 5,33 m até o vértice AL1-P-W076, Longitude: -46°58'09,916", Latitude: -19°57'32,243" e Altitude: 1.054,99 m; no azimute 82°48' e distância 12,05 m até o vértice AL1-P-W077, Longitude: -46°58'09,505", Latitude: -19°57'32,194" e Altitude: 1.053,07 m; no azimute 48°32' e distância 17,65 m até o vértice AL1-P-W078, Longitude: -46°58'09,050", Latitude: -19°57'31,814" e Altitude: 1.054,85 m; no azimute 70°31' e distância 9,50 m até o vértice AL1-P-W079, Longitude: -46°58'08,742", Latitude: -19°57'31,711" e Altitude: 1.053,76 m; no azimute 106°46' e distância 7,99 m até o vértice AL1-P-W080, Longitude: -46°58'08,479", Latitude: -19°57'31,786" e Altitude: 1.052,39 m; no azimute 58°08' e distância 9,96 m até o vértice AL1-P-W081, Longitude: -46°58'08,188", Latitude: -19°57'31,615"

MATRICULA

66.565

FICHA

10

OFICIAL *Olavo de Carvalho Júnior*SUB-OFFICIAL *Vitória Rezende de Carvalho*

Araxá, 04 de Dezembro de 2018

e Altitude: 1.055,31 m; no azimute 66°30' e distância 14,97 m até o vértice AL1-P-W082, Longitude: -46°58'07,716", Latitude: -19°57'31,421" e Altitude: 1.051,71 m; no azimute 57°55' e distância 17,09 m até o vértice AL1-P-W083, Longitude: -46°58'07,218", Latitude: -19°57'31,126" e Altitude: 1.049,97 m; no azimute 60°41' e distância 6,47 m até o vértice AL1-P-W084, Longitude: -46°58'07,024", Latitude: -19°57'31,023" e Altitude: 1.049,99 m; no azimute 68°53' e distância 8,20 m até o vértice AL1-P-W085, Longitude: -46°58'06,761", Latitude: -19°57'30,927" e Altitude: 1.047,32 m; no azimute 44°51' e distância 23,13 m até o vértice AL1-P-W086, Longitude: -46°58'06,200", Latitude: -19°57'30,394" e Altitude: 1.043,83 m; no azimute 31°13' e distância 15,43 m até o vértice AL1-P-W087, Longitude: -46°58'05,925", Latitude: -19°57'29,965" e Altitude: 1.043,53 m; no azimute 53°31' e distância 13,35 m até o vértice AL1-P-W088, Longitude: -46°58'05,556", Latitude: -19°57'29,707" e Altitude: 1.046,21 m; no azimute 66°03' e distância 3,79 m até o vértice AL1-P-W089, Longitude: -46°58'05,437", Latitude: -19°57'29,657" e Altitude: 1.043,81 m; no azimute 15°40' e distância 7,00 m até o vértice AL1-P-W090, Longitude: -46°58'05,372", Latitude: -19°57'29,438" e Altitude: 1.043,75 m; no azimute 77°49' e distância 13,57 m até o vértice AL1-P-W091, Longitude: -46°58'04,916", Latitude: -19°57'29,345" e Altitude: 1.038,70 m; no azimute 166°48' e distância 27,01 m até o vértice AL1-P-W092, Longitude: -46°58'04,704", Latitude: -19°57'30,200" e Altitude: 1.038,98 m; no azimute 152°51' e distância 17,97 m até o vértice AL1-P-W093, Longitude: -46°58'04,422", Latitude: -19°57'30,720" e Altitude: 1.041,02 m; no azimute 138°05' e distância 25,91 m até o vértice AL1-P-W094, Longitude: -46°58'03,827", Latitude: -19°57'31,347" e Altitude: 1.044,51 m; no azimute 128°09' e distância 12,65 m até o vértice AL1-P-W095, Longitude: -46°58'03,485", Latitude: -19°57'31,601" e Altitude: 1.044,30 m; no azimute 89°23' e distância 11,66 m até o vértice AL1-P-W096, Longitude: -46°58'03,084", Latitude: -19°57'31,597" e Altitude: 1.042,83 m; no azimute 29°47' e distância 10,24 m até o vértice AL1-P-W097, Longitude: -46°58'02,909", Latitude: -19°57'31,308" e Altitude: 1.041,95 m; no azimute 87°23' e distância 4,08 m até o vértice AL1-P-W098, Longitude: -46°58'02,769", Latitude: -19°57'31,302" e Altitude: 1.042,86 m; no azimute 132°41' e distância 8,35 m até o vértice AL1-P-W099, Longitude: -46°58'02,558", Latitude: -19°57'31,486"

Continua no verso

MATRÍCULA

66.565

FICHA

10

e Altitude: 1.038,53 m; no azimute 170°43' e distância 17,14 m até o vértice AL1-P-W100, Longitude: -46°58'02,463", Latitude: -19°57'32,036" e Altitude: 1.038,15 m; no azimute 216°19' e distância 9,96 m até o vértice AL1-P-W101, Longitude: -46°58'02,666", Latitude: -19°57'32,297" e Altitude: 1.037,97 m; no azimute 247°16' e distância 21,41 m até o vértice AL1-P-W102, Longitude: -46°58'03,345", Latitude: -19°57'32,566" e Altitude: 1.037,96 m; no azimute 277°20' e distância 5,78 m até o vértice AL1-P-W103, Longitude: -46°58'03,542", Latitude: -19°57'32,542" e Altitude: 1.037,40 m; no azimute 222°26' e distância 2,58 m até o vértice AL1-P-W104, Longitude: -46°58'03,602", Latitude: -19°57'32,604" e Altitude: 1.037,41 m; no azimute 162°24' e distância 17,81 m até o vértice AL1-P-W105, Longitude: -46°58'03,417", Latitude: -19°57'33,156" e Altitude: 1.038,01 m; no azimute 141°01' e distância 15,90 m até o vértice AL1-P-W106, Longitude: -46°58'03,073", Latitude: -19°57'33,558" e Altitude: 1.039,81 m; no azimute 156°34' e distância 25,61 m até o vértice AL1-P-W107, Longitude: -46°58'02,723", Latitude: -19°57'34,322" e Altitude: 1.038,80 m; no azimute 150°19' e distância 22,44 m até o vértice AL1-P-W108, Longitude: -46°58'02,341", Latitude: -19°57'34,956" e Altitude: 1.039,15 m; no azimute 138°07' e distância 24,57 m até o vértice AL1-P-W109, Longitude: -46°58'01,777", Latitude: -19°57'35,551" e Altitude: 1.040,68 m; no azimute 133°36' e distância 26,62 m até o vértice AL1-P-W110, Longitude: -46°58'01,114", Latitude: -19°57'36,148" e Altitude: 1.037,19 m; no azimute 119°57' e distância 10,10 m até o vértice AL1-P-W111, Longitude: -46°58'00,813", Latitude: -19°57'36,312" e Altitude: 1.037,05 m; no azimute 123°50' e distância 21,53 m até o vértice AL1-P-W112, Longitude: -46°58'00,198", Latitude: -19°57'36,702" e Altitude: 1.038,31 m; no azimute 159°41' e distância 11,48 m até o vértice AL1-P-W113, Longitude: -46°58'00,061", Latitude: -19°57'37,052" e Altitude: 1.038,67 m; no azimute 175°17' e distância 3,55 m até o vértice AL1-P-W114, Longitude: -46°58'00,051", Latitude: -19°57'37,167" e Altitude: 1.042,01 m; no azimute 217°09' e distância 11,85 m até o vértice AL1-P-W115, Longitude: -46°58'00,297", Latitude: -19°57'37,474" e Altitude: 1.038,14 m; no azimute 211°25' e distância 16,51 m até o vértice AL1-P-W116, Longitude: -46°58'00,593", Latitude: -19°57'37,932" e Altitude: 1.039,43 m; no azimute 210°30' e distância 7,96 m até o vértice AL1-P-W117, Longitude: -46°58'00,732", Latitude: -19°57'38,155"

MATRÍCULA

66.565

FICHA

11

OFICIAL *Olavo de Carvalho Júnior*SUB-OFICIAL *Vitória Rezende de Carvalho*

Araxá, 04 de Dezembro de 2018

e Altitude: 1.039,06 m; no azimute 247°27' e distância 6,58 m até o vértice AL1-P-W118, Longitude: -46°58'00,941", Latitude: -19°57'38,237" e Altitude: 1.035,97 m; no azimute 283°05' e distância 8,69 m até o vértice AL1-P-W119, Longitude: -46°58'01,232", Latitude: -19°57'38,173" e Altitude: 1.036,11 m; no azimute 261°51' e distância 15,86 m até o vértice AL1-P-W120, Longitude: -46°58'01,772", Latitude: -19°57'38,246" e Altitude: 1.036,73 m; no azimute 222°33' e distância 27,31 m até o vértice AL1-P-W121, Longitude: -46°58'02,407", Latitude: -19°57'38,900" e Altitude: 1.042,21 m; no azimute 222°29' e distância 29,36 m até o vértice AL1-P-W122, Longitude: -46°58'03,089", Latitude: -19°57'39,604" e Altitude: 1.046,00 m; no azimute 204°05' e distância 22,30 m até o vértice AL1-P-W123, Longitude: -46°58'03,402", Latitude: -19°57'40,266" e Altitude: 1.040,68 m; no azimute 225°09' e distância 14,48 m até o vértice AL1-P-W124, Longitude: -46°58'03,755", Latitude: -19°57'40,598" e Altitude: 1.037,17 m; no azimute 216°02' e distância 14,19 m até o vértice AL1-P-W125, Longitude: -46°58'04,042", Latitude: -19°57'40,971" e Altitude: 1.035,59 m; no azimute 226°11' e distância 11,28 m até o vértice AL1-P-W126, Longitude: -46°58'04,322", Latitude: -19°57'41,225" e Altitude: 1.035,13 m; no azimute 222°51' e distância 8,94 m até o vértice AL1-P-W127, Longitude: -46°58'04,531", Latitude: -19°57'41,438" e Altitude: 1.036,71 m; no azimute 196°54' e distância 9,10 m até o vértice AL1-P-W128, Longitude: -46°58'04,622", Latitude: -19°57'41,721" e Altitude: 1.037,19 m; no azimute 141°17' e distância 11,63 m até o vértice AL1-P-W129, Longitude: -46°58'04,372", Latitude: -19°57'42,016" e Altitude: 1.038,52 m; no azimute 103°21' e distância 19,43 m até o vértice AL1-P-W130, Longitude: -46°58'03,722", Latitude: -19°57'42,162" e Altitude: 1.036,31 m; no azimute 106°02' e distância 18,58 m até o vértice AL1-P-W131, Longitude: -46°58'03,108", Latitude: -19°57'42,329" e Altitude: 1.037,80 m; no azimute 82°56' e distância 20,51 m até o vértice AL1-P-W132, Longitude: -46°58'02,408", Latitude: -19°57'42,247" e Altitude: 1.036,23 m; no azimute 101°19' e distância 7,83 m até o vértice AL1-P-W133, Longitude: -46°58'02,144", Latitude: -19°57'42,297" e Altitude: 1.038,59 m; no azimute 128°45' e distância 19,80 m até o vértice AL1-P-W134, Longitude: -46°58'01,613", Latitude: -19°57'42,700" e Altitude: 1.037,38 m; no azimute 128°45' e distância 11,45 m até o vértice AL1-P-W135, Longitude: -46°58'01,306", Latitude: -19°57'42,933"

Continua no verso

MATRÍCULA

FICHA

66.565

11

e Altitude: 1.037,40 m; no azimute 121°49' e distância 10,85 m até o vértice AL1-P-W136, Longitude: -46°58'00,989", Latitude: -19°57'43,119" e Altitude: 1.038,94 m; no azimute 132°34' e distância 17,77 m até o vértice AL1-P-W137, Longitude: -46°58'00,539", Latitude: -19°57'43,510" e Altitude: 1.035,87 m; no azimute 125°48' e distância 10,04 m até o vértice AL1-P-W138, Longitude: -46°58'00,259", Latitude: -19°57'43,701" e Altitude: 1.032,40 m; no azimute 132°23' e distância 25,87 m até o vértice AL1-P-W139, Longitude: -46°57'59,602", Latitude: -19°57'44,268" e Altitude: 1.034,51 m; no azimute 128°13' e distância 29,43 m até o vértice AL1-P-W140, Longitude: -46°57'58,807", Latitude: -19°57'44,860" e Altitude: 1.031,84 m; no azimute 132°16' e distância 47,51 m até o vértice AL1-P-W141, Longitude: -46°57'57,598", Latitude: -19°57'45,899" e Altitude: 1.031,74 m; no azimute 146°38' e distância 6,19 m até o vértice AL1-P-W142, Longitude: -46°57'57,481", Latitude: -19°57'46,067" e Altitude: 1.029,51 m; no azimute 198°30' e distância 5,22 m até o vértice AL1-P-W143, Longitude: -46°57'57,538", Latitude: -19°57'46,228" e Altitude: 1.028,78 m; no azimute 157°13' e distância 8,34 m até o vértice AL1-P-W144, Longitude: -46°57'57,427", Latitude: -19°57'46,478" e Altitude: 1.031,63 m; no azimute 144°20' e distância 16,81 m até o vértice AL1-P-W145, Longitude: -46°57'57,090", Latitude: -19°57'46,922" e Altitude: 1.032,66 m; no azimute 146°12' e distância 14,69 m até o vértice AL1-P-W146, Longitude: -46°57'56,809", Latitude: -19°57'47,319" e Altitude: 1.029,21 m; no azimute 163°02' e distância 27,23 m até o vértice AL1-P-W147, Longitude: -46°57'56,536", Latitude: -19°57'48,166" e Altitude: 1.034,04 m; no azimute 152°30' e distância 15,50 m até o vértice AL1-P-W148, Longitude: -46°57'56,290", Latitude: -19°57'48,613" e Altitude: 1.028,33 m; no azimute 136°16' e distância 11,11 m até o vértice AL1-P-W149, Longitude: -46°57'56,026", Latitude: -19°57'48,874" e Altitude: 1.031,52 m; no azimute 128°49' e distância 13,74 m até o vértice AL1-P-W150, Longitude: -46°57'55,658", Latitude: -19°57'49,154" e Altitude: 1.032,51 m; no azimute 134°04' e distância 15,83 m até o vértice AL1-P-W151, Longitude: -46°57'55,267", Latitude: -19°57'49,512" e Altitude: 1.030,89 m; no azimute 146°28' e distância 19,74 m até o vértice AL1-P-W152, Longitude: -46°57'54,892", Latitude: -19°57'50,047" e Altitude: 1.028,54 m; no azimute 150°11' e distância 24,10 m até o vértice AL1-P-W153, Longitude: -46°57'54,480", Latitude: -19°57'50,727"

OFICIAL *Olavo de Carvalho Júnior*SUB-OFFICIAL *Vitória Rezende de Carvalho*

MATRÍCULA

66.565

FICHA

12

Araxá, 04 de Dezembro de 2018

e Altitude: 1.029,34 m; no azimute 154°08' e distância 25,80 m até o vértice AL1-P-W154, Longitude: -46°57'54,093", Latitude: -19°57'51,482" e Altitude: 1.028,74 m; no azimute 172°21' e distância 24,05 m até o vértice AL1-P-W155, Longitude: -46°57'53,983", Latitude: -19°57'52,257" e Altitude: 1.028,61 m; no azimute 161°02' e distância 12,71 m até o vértice AL1-P-W156, Longitude: -46°57'53,841", Latitude: -19°57'52,648" e Altitude: 1.026,89 m; no azimute 187°58' e distância 18,04 m até o vértice AL1-P-W157, Longitude: -46°57'53,927", Latitude: -19°57'53,229" e Altitude: 1.026,31 m; no azimute 234°37' e distância 10,41 m até o vértice AL1-P-W158, Longitude: -46°57'54,219", Latitude: -19°57'53,425" e Altitude: 1.025,86 m; no azimute 213°17' e distância 32,27 m até o vértice AL1-P-W159, Longitude: -46°57'54,828", Latitude: -19°57'54,302" e Altitude: 1.029,62 m; no azimute 185°07' e distância 11,70 m até o vértice AL1-P-W160, Longitude: -46°57'54,864", Latitude: -19°57'54,681" e Altitude: 1.025,46 m; no azimute 197°48' e distância 17,31 m até o vértice AL1-P-W161, Longitude: -46°57'55,046", Latitude: -19°57'55,217" e Altitude: 1.027,02 m; no azimute 215°40' e distância 19,99 m até o vértice AL1-P-W162, Longitude: -46°57'55,447", Latitude: -19°57'55,745" e Altitude: 1.029,47 m; no azimute 218°15' e distância 18,17 m até o vértice AL1-P-W163, Longitude: -46°57'55,834", Latitude: -19°57'56,209" e Altitude: 1.023,85 m; no azimute 230°54' e distância 16,83 m até o vértice AL1-P-W164, Longitude: -46°57'56,283", Latitude: -19°57'56,554" e Altitude: 1.024,37 m; no azimute 197°15' e distância 13,91 m até o vértice AL1-P-W165, Longitude: -46°57'56,425", Latitude: -19°57'56,986" e Altitude: 1.024,59 m; no azimute 174°45' e distância 6,05 m até o vértice AL1-P-W166, Longitude: -46°57'56,406", Latitude: -19°57'57,182" e Altitude: 1.024,41 m; no azimute 142°01' e distância 11,86 m até o vértice AL1-P-W167, Longitude: -46°57'56,155", Latitude: -19°57'57,486" e Altitude: 1.024,31 m; no azimute 64°07' e distância 12,05 m até o vértice AL1-P-W168, Longitude: -46°57'55,782", Latitude: -19°57'57,315" e Altitude: 1.025,88 m; no azimute 81°13' e distância 22,18 m até o vértice AL1-P-W169, Longitude: -46°57'55,028", Latitude: -19°57'57,205" e Altitude: 1.023,62 m; no azimute 71°18' e distância 8,35 m até o vértice AL1-P-W170, Longitude: -46°57'54,756", Latitude: -19°57'57,118" e Altitude: 1.022,93 m; no azimute 56°00' e distância 9,29 m até o vértice AL1-P-W171, Longitude: -46°57'54,491", Latitude: -19°57'56,949"

Continua no verso

MATRÍCULA

66.565

FICHA

12

e Altitude: 1.022,78 m; no azimute 39°32' e distância 15,71 m até o vértice AL1-P-W172, Longitude: -46°57'54,147", Latitude: -19°57'56,555" e Altitude: 1.023,73 m; no azimute 53°41' e distância 6,03 m até o vértice AL1-P-W173, Longitude: -46°57'53,980", Latitude: -19°57'56,439" e Altitude: 1.024,08 m; no azimute 117°37' e distância 3,18 m até o vértice AL1-P-W174, Longitude: -46°57'53,883", Latitude: -19°57'56,487" e Altitude: 1.024,77 m; no azimute 132°56' e distância 12,91 m até o vértice AL1-P-W175, Longitude: -46°57'53,558", Latitude: -19°57'56,773" e Altitude: 1.028,24 m; no azimute 133°35' e distância 15,26 m até o vértice AL1-P-W176, Longitude: -46°57'53,178", Latitude: -19°57'57,115" e Altitude: 1.028,40 m; no azimute 130°42' e distância 15,84 m até o vértice AL1-P-W177, Longitude: -46°57'52,765", Latitude: -19°57'57,451" e Altitude: 1.027,08 m; no azimute 137°02' e distância 8,32 m até o vértice AL1-P-W178, Longitude: -46°57'52,570", Latitude: -19°57'57,649" e Altitude: 1.026,64 m; no azimute 143°23' e distância 22,72 m até o vértice AL1-P-W179, Longitude: -46°57'52,104", Latitude: -19°57'58,242" e Altitude: 1.025,56 m; no azimute 153°58' e distância 20,02 m até o vértice AL1-P-W180, Longitude: -46°57'51,802", Latitude: -19°57'58,827" e Altitude: 1.025,15 m; no azimute 167°41' e distância 25,25 m até o vértice AL1-P-W181, Longitude: -46°57'51,617", Latitude: -19°57'59,629" e Altitude: 1.022,71 m; no azimute 176°32' e distância 21,69 m até o vértice AL1-P-W182, Longitude: -46°57'51,572", Latitude: -19°58'00,333" e Altitude: 1.019,12 m; no azimute 207°17' e distância 18,20 m até o vértice AL1-P-W183, Longitude: -46°57'51,859", Latitude: -19°58'00,859" e Altitude: 1.018,48 m; no azimute 194°09' e distância 26,26 m até o vértice AL1-P-W184, Longitude: -46°57'52,080", Latitude: -19°58'01,687" e Altitude: 1.019,19 m; no azimute 201°22' e distância 30,32 m até o vértice AL1-P-W185, Longitude: -46°57'52,460", Latitude: -19°58'02,605" e Altitude: 1.016,40 m; no azimute 204°46' e distância 17,14 m até o vértice AL1-P-W186, Longitude: -46°57'52,707", Latitude: -19°58'03,111" e Altitude: 1.016,97 m; no azimute 217°25' e distância 28,47 m até o vértice AL1-P-W187, Longitude: -46°57'53,302", Latitude: -19°58'03,846" e Altitude: 1.015,15 m; no azimute 146°38' e distância 9,57 m até o vértice AL1-P-W188, Longitude: -46°57'53,121", Latitude: -19°58'04,106" e Altitude: 1.018,49 m; no azimute 141°29' e distância 19,10 m até o vértice AL1-P-W189, Longitude: -46°57'52,712", Latitude: -19°58'04,592"

OFICIAL *Olavo de Carvalho Júnior*SUB-OFFICIAL *Vitória Rezende de Carvalho*

MATRÍCULA

66.565

FICHA

13

Araxá, 04 de Dezembro de 2018

e Altitude: 1.016,32 m; no azimute 71°42' e distância 15,28 m até o vértice AL1-P-W190, Longitude: -46°57'52,213", Latitude: -19°58'04,436" e Altitude: 1.017,24 m; no azimute 87°46' e distância 16,62 m até o vértice AL1-P-W191, Longitude: -46°57'51,642", Latitude: -19°58'04,415" e Altitude: 1.014,58 m; no azimute 120°15' e distância 3,90 m até o vértice AL1-P-W192, Longitude: -46°57'51,526", Latitude: -19°58'04,479" e Altitude: 1.014,75 m; no azimute 172°14' e distância 18,53 m até o vértice AL1-P-W193, Longitude: -46°57'51,440", Latitude: -19°58'05,076" e Altitude: 1.014,15 m; no azimute 167°15' e distância 24,78 m até o vértice AL1-P-W194, Longitude: -46°57'51,252", Latitude: -19°58'05,862" e Altitude: 1.014,02 m; no azimute 163°39' e distância 22,21 m até o vértice AL1-P-W195, Longitude: -46°57'51,037", Latitude: -19°58'06,555" e Altitude: 1.013,73 m; no azimute 173°32' e distância 15,79 m até o vértice AL1-P-W196, Longitude: -46°57'50,976", Latitude: -19°58'07,065" e Altitude: 1.012,67 m; no azimute 188°47' e distância 23,22 m até o vértice AL1-P-W197, Longitude: -46°57'51,098", Latitude: -19°58'07,811" e Altitude: 1.013,12 m; no azimute 192°57' e distância 8,17 m até o vértice AL1-P-W198, Longitude: -46°57'51,161", Latitude: -19°58'08,070" e Altitude: 1.019,18 m; no azimute 108°11' e distância 17,05 m até o vértice AL1-P-W199, Longitude: -46°57'50,604", Latitude: -19°58'08,243" e Altitude: 1.019,46 m; no azimute 30°06' e distância 14,90 m até o vértice AL1-P-W200, Longitude: -46°57'50,347", Latitude: -19°58'07,824" e Altitude: 1.014,80 m; no azimute 56°49' e distância 6,46 m até o vértice AL1-P-W201, Longitude: -46°57'50,161", Latitude: -19°58'07,709" e Altitude: 1.014,90 m; no azimute 39°26' e distância 7,05 m até o vértice AL1-P-W202, Longitude: -46°57'50,007", Latitude: -19°58'07,532" e Altitude: 1.016,04 m; no azimute 335°30' e distância 19,37 m até o vértice AL1-P-W203, Longitude: -46°57'50,283", Latitude: -19°58'06,959" e Altitude: 1.013,61 m; no azimute 38°59' e distância 6,89 m até o vértice AL1-P-W204, Longitude: -46°57'50,134", Latitude: -19°58'06,785" e Altitude: 1.011,44 m; no azimute 119°18' e distância 2,70 m até o vértice AL1-P-W205, Longitude: -46°57'50,053", Latitude: -19°58'06,828" e Altitude: 1.011,52 m; no azimute 142°38' e distância 24,73 m até o vértice AL1-P-W206, Longitude: -46°57'49,537", Latitude: -19°58'07,467" e Altitude: 1.014,36 m; no azimute 157°26' e distância 10,99 m até o vértice AL1-P-W207, Longitude: -46°57'49,392", Latitude: -19°58'07,797"

Continua no verso

MATRÍCULA

66.565

FICHA

13

e Altitude: 1.015,33 m; no azimute 157°36' e distância 20,99 m até o vértice AL1-P-W208, Longitude: -46°57'49,117", Latitude: -19°58'08,428" e Altitude: 1.016,89 m; no azimute 151°08' e distância 9,52 m até o vértice AL1-P-W209, Longitude: -46°57'48,959", Latitude: -19°58'08,699" e Altitude: 1.016,24 m; no azimute 144°22' e distância 11,88 m até o vértice AL1-P-W210, Longitude: -46°57'48,721", Latitude: -19°58'09,013" e Altitude: 1.015,48 m; no azimute 161°46' e distância 25,58 m até o vértice AL1-P-W211, Longitude: -46°57'48,446", Latitude: -19°58'09,803" e Altitude: 1.015,40 m; no azimute 156°49' e distância 4,95 m até o vértice AL1-P-W212, Longitude: -46°57'48,379", Latitude: -19°58'09,951" e Altitude: 1.013,95 m; no azimute 156°03' e distância 8,31 m até o vértice AL1-P-W213, Longitude: -46°57'48,263", Latitude: -19°58'10,198" e Altitude: 1.012,27 m; no azimute 222°52' e distância 2,44 m até o vértice AL1-P-W214, Longitude: -46°57'48,320", Latitude: -19°58'10,256" e Altitude: 1.008,94 m; no azimute 313°45' e distância 5,11 m até o vértice AL1-P-W215, Longitude: -46°57'48,447", Latitude: -19°58'10,141" e Altitude: 1.012,27 m; no azimute 258°02' e distância 18,85 m até o vértice AL1-P-W216, Longitude: -46°57'49,081", Latitude: -19°58'10,268" e Altitude: 1.016,39 m; no azimute 273°57' e distância 18,68 m até o vértice AL1-P-W217, Longitude: -46°57'49,722", Latitude: -19°58'10,226" e Altitude: 1.021,86 m; no azimute 204°31' e distância 34,62 m até o vértice AL1-P-W218, Longitude: -46°57'50,216", Latitude: -19°58'11,250" e Altitude: 1.016,58 m; no azimute 205°31' e distância 20,11 m até o vértice AL1-P-W219, Longitude: -46°57'50,514", Latitude: -19°58'11,840" e Altitude: 1.010,78 m; no azimute 204°16' e distância 21,15 m até o vértice AL1-P-W220, Longitude: -46°57'50,813", Latitude: -19°58'12,467" e Altitude: 1.009,50 m; no azimute 219°02' e distância 26,50 m até o vértice AL1-P-W221, Longitude: -46°57'51,387", Latitude: -19°58'13,136" e Altitude: 1.008,23 m; no azimute 214°26' e distância 20,10 m até o vértice AL1-P-W222, Longitude: -46°57'51,778", Latitude: -19°58'13,675" e Altitude: 1.006,44 m; no azimute 193°30' e distância 21,41 m até o vértice AL1-P-W223, Longitude: -46°57'51,950", Latitude: -19°58'14,352" e Altitude: 1.010,01 m; no azimute 168°52' e distância 3,17 m até o vértice AL1-P-W224, Longitude: -46°57'51,929", Latitude: -19°58'14,453" e Altitude: 1.008,64 m; no azimute 142°07' e distância 21,98 m até o vértice AL1-P-W225, Longitude: -46°57'51,465", Latitude: -19°58'15,017"

MATRÍCULA

66.565

FICHA

14

OFICIAL *Olavo de Carvalho Júnior*SUB-OFFICIAL *Vitória Rezende de Carvalho*

Araxá, 04 de Dezembro de 2018

e Altitude: 1.004,62 m; no azimute 113°25' e distância 27,54 m até o vértice AL1-P-W226, Longitude: -46°57'50,596", Latitude: -19°58'15,373" e Altitude: 1.004,64 m; deste segue confrontando com FAZENDA TAMBORIL E NOVA SUÉCIA, CORREGO SEM NOME pela margem esquerda a montante no azimute 244°18' e distância 11,07 m até o vértice AL1-P-W227, Longitude: -46°57'50,939", Latitude: -19°58'15,529" e Altitude: 1.005,32 m; no azimute 262°12' e distância 12,47 m até o vértice AL1-P-W228, Longitude: -46°57'51,364", Latitude: -19°58'15,584" e Altitude: 1.010,60 m; no azimute 331°15' e distância 8,77 m até o vértice AL1-P-W229, Longitude: -46°57'51,509", Latitude: -19°58'15,334" e Altitude: 1.005,37 m; no azimute 279°06' e distância 13,02 m até o vértice AL1-P-W230, Longitude: -46°57'51,951", Latitude: -19°58'15,267" e Altitude: 1.012,71 m; no azimute 245°30' e distância 13,80 m até o vértice AL1-P-W231, Longitude: -46°57'52,383", Latitude: -19°58'15,453" e Altitude: 1.010,38 m; no azimute 211°42' e distância 16,27 m até o vértice AL1-P-W232, Longitude: -46°57'52,677", Latitude: -19°58'15,903" e Altitude: 1.014,64 m; no azimute 246°46' e distância 14,11 m até o vértice AL1-P-W233, Longitude: -46°57'53,123", Latitude: -19°58'16,084" e Altitude: 1.015,98 m; no azimute 276°14' e distância 17,81 m até o vértice AL1-P-W234, Longitude: -46°57'53,732", Latitude: -19°58'16,021" e Altitude: 1.017,87 m; no azimute 269°31' e distância 11,08 m até o vértice AL1-P-W235, Longitude: -46°57'54,113", Latitude: -19°58'16,024" e Altitude: 1.017,86 m; no azimute 294°28' e distância 15,81 m até o vértice AL1-P-W236, Longitude: -46°57'54,608", Latitude: -19°58'15,811" e Altitude: 1.018,88 m; no azimute 297°04' e distância 15,74 m até o vértice AL1-P-W237, Longitude: -46°57'55,090", Latitude: -19°58'15,578" e Altitude: 1.021,32 m; no azimute 265°42' e distância 20,53 m até o vértice AL1-P-W238, Longitude: -46°57'55,794", Latitude: -19°58'15,628" e Altitude: 1.029,07 m; no azimute 259°36' e distância 23,00 m até o vértice AL1-P-W239, Longitude: -46°57'56,572", Latitude: -19°58'15,763" e Altitude: 1.030,32 m; no azimute 299°58' e distância 7,02 m até o vértice AL1-P-W240, Longitude: -46°57'56,781", Latitude: -19°58'15,649" e Altitude: 1.028,95 m; no azimute 270°58' e distância 45,34 m até o vértice AL1-P-W241, Longitude: -46°57'58,340", Latitude: -19°58'15,624" e Altitude: 1.048,21 m; no azimute 290°58' e distância 7,47 m até o vértice AL1-P-W242, Longitude: -46°57'58,580", Latitude: -19°58'15,537" e Altitude: 1.046,48 m; no azimute 306°59' e

Continua no verso

MATRÍCULA

66.565

FICHA

14

distância 15,69 m até o vértice AL1-P-W243, Longitude:  $-46^{\circ}57'59,011''$ , Latitude:  $-19^{\circ}58'15,230''$  e Altitude: 1.047,22 m; no azimute  $336^{\circ}56'$  e distância 10,40 m até o vértice AL1-P-W244, Longitude:  $-46^{\circ}57'59,151''$ , Latitude:  $-19^{\circ}58'14,919''$  e Altitude: 1.052,19 m; no azimute  $285^{\circ}49'$  e distância 28,65 m até o vértice AL1-P-W245, Longitude:  $-46^{\circ}58'00,099''$ , Latitude:  $-19^{\circ}58'14,665''$  e Altitude: 1.056,00 m; no azimute  $281^{\circ}22'$  e distância 10,44 m até o vértice AL1-P-W246, Longitude:  $-46^{\circ}58'00,451''$ , Latitude:  $-19^{\circ}58'14,598''$  e Altitude: 1.059,11 m; no azimute  $240^{\circ}21'$  e distância 13,18 m até o vértice AL1-P-W247, Longitude:  $-46^{\circ}58'00,845''$ , Latitude:  $-19^{\circ}58'14,810''$  e Altitude: 1.061,54 m; no azimute  $246^{\circ}10'$  e distância 9,44 m até o vértice AL1-P-W248, Longitude:  $-46^{\circ}58'01,142''$ , Latitude:  $-19^{\circ}58'14,934''$  e Altitude: 1.061,97 m; no azimute  $215^{\circ}11'$  e distância 9,03 m até o vértice AL1-P-W249, Longitude:  $-46^{\circ}58'01,321''$ , Latitude:  $-19^{\circ}58'15,174''$  e Altitude: 1.061,19 m; no azimute  $238^{\circ}05'$  e distância 10,82 m até o vértice AL1-P-W250, Longitude:  $-46^{\circ}58'01,637''$ , Latitude:  $-19^{\circ}58'15,360''$  e Altitude: 1.062,35 m; no azimute  $255^{\circ}06'$  e distância 5,51 m até o vértice AL1-P-W251, Longitude:  $-46^{\circ}58'01,820''$ , Latitude:  $-19^{\circ}58'15,406''$  e Altitude: 1.061,31 m; no azimute  $275^{\circ}26'$  e distância 2,92 m até o vértice AL1-P-W252, Longitude:  $-46^{\circ}58'01,920''$ , Latitude:  $-19^{\circ}58'15,397''$  e Altitude: 1.064,28 m; no azimute  $300^{\circ}55'$  e distância 5,63 m até o vértice AL1-P-W253, Longitude:  $-46^{\circ}58'02,086''$ , Latitude:  $-19^{\circ}58'15,303''$  e Altitude: 1.062,77 m; no azimute  $295^{\circ}57'$  e distância 25,23 m até o vértice AL1-P-W254, Longitude:  $-46^{\circ}58'02,866''$ , Latitude:  $-19^{\circ}58'14,944''$  e Altitude: 1.063,83 m; no azimute  $276^{\circ}07'$  e distância 9,51 m até o vértice AL1-P-W255, Longitude:  $-46^{\circ}58'03,191''$ , Latitude:  $-19^{\circ}58'14,911''$  e Altitude: 1.062,58 m; no azimute  $286^{\circ}11'$  e distância 10,48 m até o vértice AL1-P-W256, Longitude:  $-46^{\circ}58'03,537''$ , Latitude:  $-19^{\circ}58'14,816''$  e Altitude: 1.064,11 m; no azimute  $303^{\circ}52'$  e distância 5,85 m até o vértice AL1-P-W257, Longitude:  $-46^{\circ}58'03,704''$ , Latitude:  $-19^{\circ}58'14,710''$  e Altitude: 1.063,44 m; no azimute  $272^{\circ}35'$  e distância 11,56 m até o vértice AL1-P-W258, Longitude:  $-46^{\circ}58'04,101''$ , Latitude:  $-19^{\circ}58'14,693''$  e Altitude: 1.065,31 m; no azimute  $272^{\circ}26'$  e distância 13,71 m até o vértice AL1-P-W259, Longitude:  $-46^{\circ}58'04,572''$ , Latitude:  $-19^{\circ}58'14,674''$  e Altitude: 1.064,50 m; no azimute  $251^{\circ}05'$  e distância 8,73 m até o vértice AL1-P-W260, Longitude:  $-46^{\circ}58'04,856''$ , Latitude:  $-19^{\circ}58'14,766''$  e Altitude: 1.065,92 m; no azimute  $305^{\circ}45'$  e

MATRÍCULA

66.565

FICHA

15

OFICIAL *Olavo de Carvalho Júnior*SUB-OFICIAL *Vitória Rezende de Carvalho*

Araxá, 04 de Dezembro de 2018

distância 22,90 m até o vértice AL1-P-W261, Longitude:  $-46^{\circ}58'05,495''$ , Latitude:  $-19^{\circ}58'14,331''$  e Altitude: 1.067,74 m; no azimute  $282^{\circ}56'$  e distância 10,29 m até o vértice AL1-P-W262, Longitude:  $-46^{\circ}58'05,840''$ , Latitude:  $-19^{\circ}58'14,256''$  e Altitude: 1.068,64 m; no azimute  $243^{\circ}50'$  e distância 3,21 m até o vértice AL1-P-W263, Longitude:  $-46^{\circ}58'05,939''$ , Latitude:  $-19^{\circ}58'14,302''$  e Altitude: 1.066,82 m; no azimute  $308^{\circ}15'$  e distância 38,59 m até o vértice AL1-P-W264, Longitude:  $-46^{\circ}58'06,981''$ , Latitude:  $-19^{\circ}58'13,525''$  e Altitude: 1.070,04 m; deste segue confrontando com FAZENDA TAMBORIL, CORREGO SEM NOME pela margem esquerda a montante no azimute  $329^{\circ}42'$  e distância 11,36 m até o vértice AL1-P-W265, Longitude:  $-46^{\circ}58'07,178''$ , Latitude:  $-19^{\circ}58'13,208''$  e Altitude: 1.070,42 m; no azimute  $303^{\circ}09'$  e distância 16,81 m até o vértice AL1-P-W266, Longitude:  $-46^{\circ}58'07,662''$ , Latitude:  $-19^{\circ}58'12,907''$  e Altitude: 1.071,17 m; no azimute  $302^{\circ}34'$  e distância 10,46 m até o vértice AL1-P-W267, Longitude:  $-46^{\circ}58'07,965''$ , Latitude:  $-19^{\circ}58'12,724''$  e Altitude: 1.070,98 m; no azimute  $323^{\circ}24'$  e distância 13,75 m até o vértice AL1-P-W268, Longitude:  $-46^{\circ}58'08,247''$ , Latitude:  $-19^{\circ}58'12,365''$  e Altitude: 1.071,55 m; no azimute  $291^{\circ}00'$  e distância 17,85 m até o vértice AL1-P-W269, Longitude:  $-46^{\circ}58'08,820''$ , Latitude:  $-19^{\circ}58'12,157''$  e Altitude: 1.071,70 m; no azimute  $318^{\circ}14'$  e distância 27,42 m até o vértice AL1-P-W270, Longitude:  $-46^{\circ}58'09,448''$ , Latitude:  $-19^{\circ}58'11,492''$  e Altitude: 1.072,17 m; no azimute  $301^{\circ}23'$  e distância 7,32 m até o vértice AL1-P-W271, Longitude:  $-46^{\circ}58'09,663''$ , Latitude:  $-19^{\circ}58'11,368''$  e Altitude: 1.072,02 m; no azimute  $297^{\circ}08'$  e distância 14,09 m até o vértice AL1-P-W272, Longitude:  $-46^{\circ}58'10,094''$ , Latitude:  $-19^{\circ}58'11,159''$  e Altitude: 1.072,91 m; no azimute  $296^{\circ}19'$  e distância 26,21 m até o vértice AL1-P-W273, Longitude:  $-46^{\circ}58'10,902''$ , Latitude:  $-19^{\circ}58'10,781''$  e Altitude: 1.073,39 m; no azimute  $299^{\circ}18'$  e distância 24,51 m até o vértice AL1-P-W274, Longitude:  $-46^{\circ}58'11,637''$ , Latitude:  $-19^{\circ}58'10,391''$  e Altitude: 1.073,71 m; no azimute  $294^{\circ}58'$  e distância 37,73 m até o vértice AL1-P-W275, Longitude:  $-46^{\circ}58'12,813''$ , Latitude:  $-19^{\circ}58'09,873''$  e Altitude: 1.074,92 m; no azimute  $284^{\circ}30'$  e distância 30,34 m até o vértice AL1-P-W276, Longitude:  $-46^{\circ}58'13,823''$ , Latitude:  $-19^{\circ}58'09,626''$  e Altitude: 1.075,39 m; no azimute  $253^{\circ}58'$  e distância 12,92 m até o vértice AL1-P-W277, Longitude:  $-46^{\circ}58'14,250''$ , Latitude:  $-19^{\circ}58'09,742''$  e Altitude: 1.075,57 m; no azimute  $269^{\circ}24'$  e distância 5,84 m até o vértice

Continua no verso

MATRÍCULA

66.565

FICHA

15

AL1-P-W278, Longitude:  $-46^{\circ}58'14,451''$ , Latitude:  $-19^{\circ}58'09,744''$  e Altitude: 1.075,74 m; no azimute  $284^{\circ}27'$  e distância 34,38 m até o vértice AL1-P-W279, Longitude:  $-46^{\circ}58'15,596''$ , Latitude:  $-19^{\circ}58'09,465''$  e Altitude: 1.076,14 m; no azimute  $297^{\circ}34'$  e distância 15,68 m até o vértice AL1-P-W280, Longitude:  $-46^{\circ}58'16,074''$ , Latitude:  $-19^{\circ}58'09,229''$  e Altitude: 1.076,28 m; no azimute  $296^{\circ}00'$  e distância 13,75 m até o vértice AL1-P-W281, Longitude:  $-46^{\circ}58'16,499''$ , Latitude:  $-19^{\circ}58'09,033''$  e Altitude: 1.076,55 m; no azimute  $332^{\circ}56'$  e distância 6,84 m até o vértice AL1-P-W282, Longitude:  $-46^{\circ}58'16,606''$ , Latitude:  $-19^{\circ}58'08,835''$  e Altitude: 1.078,28 m; no azimute  $273^{\circ}43'$  e distância 14,69 m até o vértice AL1-P-W283, Longitude:  $-46^{\circ}58'17,110''$ , Latitude:  $-19^{\circ}58'08,804''$  e Altitude: 1.076,79 m; no azimute  $296^{\circ}47'$  e distância 16,65 m até o vértice AL1-P-W284, Longitude:  $-46^{\circ}58'17,621''$ , Latitude:  $-19^{\circ}58'08,560''$  e Altitude: 1.077,90 m; no azimute  $249^{\circ}58'$  e distância 14,73 m até o vértice AL1-P-W285, Longitude:  $-46^{\circ}58'18,097''$ , Latitude:  $-19^{\circ}58'08,724''$  e Altitude: 1.077,48 m; no azimute  $285^{\circ}59'$  e distância 17,76 m até o vértice AL1-P-W286, Longitude:  $-46^{\circ}58'18,684''$ , Latitude:  $-19^{\circ}58'08,565''$  e Altitude: 1.077,51 m; no azimute  $312^{\circ}45'$  e distância 22,06 m até o vértice AL1-P-W287, Longitude:  $-46^{\circ}58'19,241''$ , Latitude:  $-19^{\circ}58'08,078''$  e Altitude: 1.078,29 m; no azimute  $280^{\circ}17'$  e distância 11,20 m até o vértice AL1-P-W288, Longitude:  $-46^{\circ}58'19,620''$ , Latitude:  $-19^{\circ}58'08,013''$  e Altitude: 1.077,78 m; no azimute  $317^{\circ}21'$  e distância 6,48 m até o vértice AL1-P-W289, Longitude:  $-46^{\circ}58'19,771''$ , Latitude:  $-19^{\circ}58'07,858''$  e Altitude: 1.077,77 m; no azimute  $293^{\circ}39'$  e distância 22,54 m até o vértice AL1-P-W290, Longitude:  $-46^{\circ}58'20,481''$ , Latitude:  $-19^{\circ}58'07,564''$  e Altitude: 1.080,97 m; no azimute  $260^{\circ}59'$  e distância 17,49 m até o vértice AL1-P-W291, Longitude:  $-46^{\circ}58'21,075''$ , Latitude:  $-19^{\circ}58'07,653''$  e Altitude: 1.081,15 m; no azimute  $240^{\circ}53'$  e distância 8,22 m até o vértice AL1-P-W292, Longitude:  $-46^{\circ}58'21,322''$ , Latitude:  $-19^{\circ}58'07,783''$  e Altitude: 1.081,64 m; no azimute  $287^{\circ}05'$  e distância 12,66 m até o vértice AL1-P-W293, Longitude:  $-46^{\circ}58'21,738''$ , Latitude:  $-19^{\circ}58'07,662''$  e Altitude: 1.083,47 m; no azimute  $327^{\circ}48'$  e distância 12,39 m até o vértice AL1-P-W294, Longitude:  $-46^{\circ}58'21,965''$ , Latitude:  $-19^{\circ}58'07,321''$  e Altitude: 1.082,90 m; no azimute  $288^{\circ}54'$  e distância 6,45 m até o vértice AL1-P-W295, Longitude:  $-46^{\circ}58'22,175''$ , Latitude:  $-19^{\circ}58'07,253''$  e Altitude: 1.083,00 m; no azimute  $268^{\circ}19'$  e distância 17,92 m até o vértice

MATRÍCULA

66.565

FICHA

16

OFICIAL *Olavo de Carvalho Júnior*SUB-OFICIAL *Vitória Rezende de Carvalho*

Araxá, 04 de Dezembro de 2018

AL1-P-W296, Longitude:  $-46^{\circ}58'22,791''$ , Latitude:  $-19^{\circ}58'07,270''$  e Altitude: 1.083,06 m; no azimute  $281^{\circ}41'$  e distância 24,89 m até o vértice AL1-P-W297, Longitude:  $-46^{\circ}58'23,629''$ , Latitude:  $-19^{\circ}58'07,106''$  e Altitude: 1.082,51 m; no azimute  $310^{\circ}14'$  e distância 13,90 m até o vértice AL1-P-W298, Longitude:  $-46^{\circ}58'23,994''$ , Latitude:  $-19^{\circ}58'06,814''$  e Altitude: 1.081,49 m; no azimute  $286^{\circ}50'$  e distância 11,36 m até o vértice AL1-P-W299, Longitude:  $-46^{\circ}58'24,368''$ , Latitude:  $-19^{\circ}58'06,707''$  e Altitude: 1.083,57 m; no azimute  $282^{\circ}49'$  e distância 14,97 m até o vértice AL1-P-W300, Longitude:  $-46^{\circ}58'24,870''$ , Latitude:  $-19^{\circ}58'06,599''$  e Altitude: 1.084,29 m; no azimute  $253^{\circ}26'$  e distância 7,55 m até o vértice AL1-P-W301, Longitude:  $-46^{\circ}58'25,119''$ , Latitude:  $-19^{\circ}58'06,669''$  e Altitude: 1.083,49 m; no azimute  $283^{\circ}26'$  e distância 5,56 m até o vértice AL1-P-W302, Longitude:  $-46^{\circ}58'25,305''$ , Latitude:  $-19^{\circ}58'06,627''$  e Altitude: 1.084,61 m; no azimute  $324^{\circ}19'$  e distância 7,08 m até o vértice AL1-P-W303, Longitude:  $-46^{\circ}58'25,447''$ , Latitude:  $-19^{\circ}58'06,440''$  e Altitude: 1.085,48 m; no azimute  $274^{\circ}37'$  e distância 6,51 m até o vértice AL1-P-W304, Longitude:  $-46^{\circ}58'25,670''$ , Latitude:  $-19^{\circ}58'06,423''$  e Altitude: 1.085,26 m; no azimute  $208^{\circ}44'$  e distância 7,44 m até o vértice AL1-P-W305, Longitude:  $-46^{\circ}58'25,793''$ , Latitude:  $-19^{\circ}58'06,635''$  e Altitude: 1.085,43 m; no azimute  $309^{\circ}18'$  e distância 2,33 m até o vértice AL1-P-W306, Longitude:  $-46^{\circ}58'25,855''$ , Latitude:  $-19^{\circ}58'06,581''$  e Altitude: 1.085,88 m; no azimute  $356^{\circ}12'$  e distância 3,08 m até o vértice AL1-P-W307, Longitude:  $-46^{\circ}58'25,862''$ , Latitude:  $-19^{\circ}58'06,487''$  e Altitude: 1.085,44 m; no azimute  $312^{\circ}35'$  e distância 4,82 m até o vértice AL1-P-W308, Longitude:  $-46^{\circ}58'25,984''$ , Latitude:  $-19^{\circ}58'06,381''$  e Altitude: 1.085,71 m; no azimute  $287^{\circ}00'$  e distância 4,84 m até o vértice AL1-P-W309, Longitude:  $-46^{\circ}58'26,143''$ , Latitude:  $-19^{\circ}58'06,335''$  e Altitude: 1.086,30 m; no azimute  $312^{\circ}01'$  e distância 6,62 m até o vértice AL1-P-W310, Longitude:  $-46^{\circ}58'26,312''$ , Latitude:  $-19^{\circ}58'06,191''$  e Altitude: 1.087,76 m; no azimute  $331^{\circ}30'$  e distância 5,67 m até o vértice AL1-P-W311, Longitude:  $-46^{\circ}58'26,405''$ , Latitude:  $-19^{\circ}58'06,029''$  e Altitude: 1.086,90 m; no azimute  $291^{\circ}12'$  e distância 10,54 m até o vértice AL1-P-W312, Longitude:  $-46^{\circ}58'26,743''$ , Latitude:  $-19^{\circ}58'05,905''$  e Altitude: 1.086,43 m; no azimute  $237^{\circ}41'$  e distância 9,15 m até o vértice AL1-P-W313, Longitude:  $-46^{\circ}58'27,009''$ , Latitude:  $-19^{\circ}58'06,064''$  e Altitude: 1.086,40 m; no azimute  $316^{\circ}26'$  e distância 7,77 m até o vértice

Continua no verso

MATRÍCULA

66.565

FICHA

16

AL1-P-W314, Longitude:  $-46^{\circ}58'27,193''$ , Latitude:  $-19^{\circ}58'05,881''$  e Altitude: 1.085,34 m; no azimute  $337^{\circ}43'$  e distância 7,74 m até o vértice AL1-P-W315, Longitude:  $-46^{\circ}58'27,294''$ , Latitude:  $-19^{\circ}58'05,648''$  e Altitude: 1.087,28 m; no azimute  $339^{\circ}27'$  e distância 8,70 m até o vértice AL1-P-W316, Longitude:  $-46^{\circ}58'27,399''$ , Latitude:  $-19^{\circ}58'05,383''$  e Altitude: 1.086,28 m; no azimute  $21^{\circ}23'$  e distância 6,38 m até o vértice AL1-P-W317, Longitude:  $-46^{\circ}58'27,319''$ , Latitude:  $-19^{\circ}58'05,190''$  e Altitude: 1.086,26 m; no azimute  $333^{\circ}13'$  e distância 10,78 m até o vértice AL1-P-W318, Longitude:  $-46^{\circ}58'27,486''$ , Latitude:  $-19^{\circ}58'04,877''$  e Altitude: 1.086,19 m; no azimute  $312^{\circ}39'$  e distância 11,03 m até o vértice AL1-P-W319, Longitude:  $-46^{\circ}58'27,765''$ , Latitude:  $-19^{\circ}58'04,634''$  e Altitude: 1.086,47 m; no azimute  $348^{\circ}25'$  e distância 8,26 m até o vértice AL1-P-W320, Longitude:  $-46^{\circ}58'27,822''$ , Latitude:  $-19^{\circ}58'04,371''$  e Altitude: 1.086,70 m; no azimute  $310^{\circ}09'$  e distância 12,97 m até o vértice AL1-P-W321, Longitude:  $-46^{\circ}58'28,163''$ , Latitude:  $-19^{\circ}58'04,099''$  e Altitude: 1.087,03 m; no azimute  $302^{\circ}33'$  e distância 13,15 m até o vértice AL1-P-W322, Longitude:  $-46^{\circ}58'28,544''$ , Latitude:  $-19^{\circ}58'03,869''$  e Altitude: 1.087,13 m; no azimute  $322^{\circ}42'$  e distância 11,13 m até o vértice AL1-P-W323, Longitude:  $-46^{\circ}58'28,776''$ , Latitude:  $-19^{\circ}58'03,581''$  e Altitude: 1.087,79 m; no azimute  $295^{\circ}39'$  e distância 8,10 m até o vértice AL1-P-W324, Longitude:  $-46^{\circ}58'29,027''$ , Latitude:  $-19^{\circ}58'03,467''$  e Altitude: 1.088,06 m; no azimute  $268^{\circ}09'$  e distância 10,53 m até o vértice AL1-P-W325, Longitude:  $-46^{\circ}58'29,389''$ , Latitude:  $-19^{\circ}58'03,478''$  e Altitude: 1.088,19 m; no azimute  $280^{\circ}22'$  e distância 10,76 m até o vértice AL1-P-W326, Longitude:  $-46^{\circ}58'29,753''$ , Latitude:  $-19^{\circ}58'03,415''$  e Altitude: 1.088,63 m; no azimute  $336^{\circ}17'$  e distância 7,59 m até o vértice AL1-P-W327, Longitude:  $-46^{\circ}58'29,858''$ , Latitude:  $-19^{\circ}58'03,189''$  e Altitude: 1.088,93 m; no azimute  $254^{\circ}53'$  e distância 5,78 m até o vértice AL1-P-W328, Longitude:  $-46^{\circ}58'30,050''$ , Latitude:  $-19^{\circ}58'03,238''$  e Altitude: 1.089,30 m; no azimute  $283^{\circ}34'$  e distância 18,22 m até o vértice AL1-P-W329, Longitude:  $-46^{\circ}58'30,659''$ , Latitude:  $-19^{\circ}58'03,099''$  e Altitude: 1.090,27 m; no azimute  $303^{\circ}43'$  e distância 10,14 m até o vértice AL1-P-W330, Longitude:  $-46^{\circ}58'30,949''$ , Latitude:  $-19^{\circ}58'02,916''$  e Altitude: 1.089,99 m; no azimute  $317^{\circ}57'$  e distância 9,86 m até o vértice AL1-P-W331, Longitude:  $-46^{\circ}58'31,176''$ , Latitude:  $-19^{\circ}58'02,678''$  e Altitude: 1.090,56 m; no azimute  $301^{\circ}07'$  e distância 6,01 m até o vértice

MATRÍCULA

66.565

FICHA

17

OFICIAL *Olavo de Carvalho Júnior*SUB-OFICIAL *Vitória Rezende de Carvalho*

Araxá, 04 de Dezembro de 2018

AL1-P-W332, Longitude:  $-46^{\circ}58'31,353''$ , Latitude:  $-19^{\circ}58'02,577''$  e Altitude: 1.091,99 m; no azimute  $314^{\circ}45'$  e distância 3,93 m até o vértice AL1-P-W333, Longitude:  $-46^{\circ}58'31,449''$ , Latitude:  $-19^{\circ}58'02,487''$  e Altitude: 1.091,64 m; no azimute  $17^{\circ}12'$  e distância 3,83 m até o vértice AL1-P-W334, Longitude:  $-46^{\circ}58'31,410''$ , Latitude:  $-19^{\circ}58'02,368''$  e Altitude: 1.093,79 m; no azimute  $45^{\circ}11'$  e distância 5,41 m até o vértice AL1-P-W335, Longitude:  $-46^{\circ}58'31,278''$ , Latitude:  $-19^{\circ}58'02,244''$  e Altitude: 1.094,02 m; no azimute  $295^{\circ}40'$  e distância 16,97 m até o vértice AL1-P-W336, Longitude:  $-46^{\circ}58'31,804''$ , Latitude:  $-19^{\circ}58'02,005''$  e Altitude: 1.093,10 m; no azimute  $262^{\circ}56'$  e distância 7,76 m até o vértice AL1-P-W337, Longitude:  $-46^{\circ}58'32,069''$ , Latitude:  $-19^{\circ}58'02,036''$  e Altitude: 1.092,97 m; no azimute  $242^{\circ}13'$  e distância 7,86 m até o vértice AL1-P-W338, Longitude:  $-46^{\circ}58'32,308''$ , Latitude:  $-19^{\circ}58'02,155''$  e Altitude: 1.093,95 m; no azimute  $271^{\circ}22'$  e distância 14,14 m até o vértice AL1-P-W339, Longitude:  $-46^{\circ}58'32,794''$ , Latitude:  $-19^{\circ}58'02,144''$  e Altitude: 1.100,23 m; no azimute  $254^{\circ}24'$  e distância 10,99 m até o vértice AL1-P-W340, Longitude:  $-46^{\circ}58'33,158''$ , Latitude:  $-19^{\circ}58'02,240''$  e Altitude: 1.100,11 m; no azimute  $268^{\circ}28'$  e distância 5,79 m até o vértice AL1-P-W341, Longitude:  $-46^{\circ}58'33,357''$ , Latitude:  $-19^{\circ}58'02,245''$  e Altitude: 1.103,48 m; no azimute  $298^{\circ}36'$  e distância 13,75 m até o vértice AL1-P-W342, Longitude:  $-46^{\circ}58'33,772''$ , Latitude:  $-19^{\circ}58'02,031''$  e Altitude: 1.109,85 m; no azimute  $308^{\circ}21'$  e distância 28,55 m até o vértice AL1-P-W343, Longitude:  $-46^{\circ}58'34,542''$ , Latitude:  $-19^{\circ}58'01,455''$  e Altitude: 1.112,81 m; no azimute  $285^{\circ}52'$  e distância 14,72 m até o vértice AL1-P-W344, Longitude:  $-46^{\circ}58'35,029''$ , Latitude:  $-19^{\circ}58'01,324''$  e Altitude: 1.114,51 m; deste segue confrontando com FAZENDA TAMBORIL no azimute  $269^{\circ}07'$  e distância 10,15 m até o vértice AL1-P-W345, Longitude:  $-46^{\circ}58'35,378''$ , Latitude:  $-19^{\circ}58'01,329''$  e Altitude: 1.115,25 m; no azimute  $278^{\circ}28'$  e distância 22,73 m até o vértice AL1-P-W346, Longitude:  $-46^{\circ}58'36,151''$ , Latitude:  $-19^{\circ}58'01,220''$  e Altitude: 1.118,44 m; no azimute  $270^{\circ}59'$  e distância 19,46 m até o vértice AL1-P-W347, Longitude:  $-46^{\circ}58'36,820''$ , Latitude:  $-19^{\circ}58'01,209''$  e Altitude: 1.120,12 m; no azimute  $274^{\circ}52'$  e distância 48,19 m até o vértice AL1-P-W348, Longitude:  $-46^{\circ}58'38,471''$ , Latitude:  $-19^{\circ}58'01,076''$  e Altitude: 1.125,44 m; no azimute  $275^{\circ}28'$  e distância 32,86 m até o vértice AL1-P-W349, Longitude:  $-46^{\circ}58'39,596''$ , Latitude:  $-19^{\circ}58'00,974''$  e Altitude: 1.130,50 m; no azimute  $277^{\circ}10'$  e

Continua no verso

MATRÍCULA

66.565

FICHA

17

distância 32,24 m até o vértice AL1-P-W350, Longitude:  $-46^{\circ}58'40,696''$ , Latitude:  $-19^{\circ}58'00,843''$  e Altitude: 1.133,30 m; no azimute  $208^{\circ}58'$  e distância 4,50 m até o vértice AL1-P-W351, Longitude:  $-46^{\circ}58'40,771''$ , Latitude:  $-19^{\circ}58'00,971''$  e Altitude: 1.132,90 m; no azimute  $304^{\circ}13'$  e distância 12,03 m até o vértice AL1-P-W352, Longitude:  $-46^{\circ}58'41,113''$ , Latitude:  $-19^{\circ}58'00,751''$  e Altitude: 1.132,42 m; no azimute  $333^{\circ}31'$  e distância 5,15 m até o vértice AL1-P-W353, Longitude:  $-46^{\circ}58'41,192''$ , Latitude:  $-19^{\circ}58'00,601''$  e Altitude: 1.132,25 m; no azimute  $318^{\circ}55'$  e distância 12,53 m até o vértice AL1-P-W354, Longitude:  $-46^{\circ}58'41,475''$ , Latitude:  $-19^{\circ}58'00,294''$  e Altitude: 1.130,32 m; no azimute  $312^{\circ}12'$  e distância 27,60 m até o vértice AL1-P-W355, Longitude:  $-46^{\circ}58'42,178''$ , Latitude:  $-19^{\circ}57'59,691''$  e Altitude: 1.127,92 m; no azimute  $317^{\circ}05'$  e distância 22,55 m até o vértice AL1-P-W356, Longitude:  $-46^{\circ}58'42,706''$ , Latitude:  $-19^{\circ}57'59,154''$  e Altitude: 1.125,57 m; no azimute  $321^{\circ}35'$  e distância 11,42 m até o vértice AL1-P-W357, Longitude:  $-46^{\circ}58'42,950''$ , Latitude:  $-19^{\circ}57'58,863''$  e Altitude: 1.124,00 m; no azimute  $314^{\circ}36'$  e distância 55,35 m até o vértice AL1-P-W358, Longitude:  $-46^{\circ}58'44,305''$ , Latitude:  $-19^{\circ}57'57,599''$  e Altitude: 1.106,30 m; deste segue confrontando com FAZENDA TAMBORIL, VALE GROTA no azimute  $314^{\circ}28'$  e distância 31,87 m até o vértice AL1-P-W359, Longitude:  $-46^{\circ}58'45,087''$ , Latitude:  $-19^{\circ}57'56,873''$  e Altitude: 1.106,48 m; no azimute  $314^{\circ}28'$  e distância 17,65 m até o vértice AL1-P-W360, Longitude:  $-46^{\circ}58'45,520''$ , Latitude:  $-19^{\circ}57'56,471''$  e Altitude: 1.103,64 m; no azimute  $343^{\circ}19'$  e distância 32,33 m até o vértice AL1-P-W361, Longitude:  $-46^{\circ}58'45,839''$ , Latitude:  $-19^{\circ}57'55,464''$  e Altitude: 1.099,23 m; deste segue confrontando com FAZENDA TAMBORIL, CORREGO SEM NOME pela margem direita a jusante no azimute  $345^{\circ}34'$  e distância 8,99 m até o vértice AL1-P-W362, Longitude:  $-46^{\circ}58'45,916''$ , Latitude:  $-19^{\circ}57'55,181''$  e Altitude: 1.097,81 m; no azimute  $324^{\circ}41'$  e distância 11,12 m até o vértice AL1-P-W363, Longitude:  $-46^{\circ}58'46,137''$ , Latitude:  $-19^{\circ}57'54,886''$  e Altitude: 1.094,91 m; no azimute  $320^{\circ}04'$  e distância 3,49 m até o vértice AL1-P-W364, Longitude:  $-46^{\circ}58'46,214''$ , Latitude:  $-19^{\circ}57'54,799''$  e Altitude: 1.094,14 m; no azimute  $278^{\circ}37'$  e distância 5,74 m até o vértice AL1-P-W365, Longitude:  $-46^{\circ}58'46,409''$ , Latitude:  $-19^{\circ}57'54,771''$  e Altitude: 1.099,42 m; no azimute  $340^{\circ}05'$  e distância 13,84 m até o vértice AL1-P-W366, Longitude:  $-46^{\circ}58'46,571''$ , Latitude:  $-19^{\circ}57'54,348''$  e Altitude: 1.108,22 m; no azimute  $238^{\circ}14'$  e

MATRÍCULA

66.565

FICHA

18

OFICIAL *Olavo de Carvalho Júnior*SUB-OFICIAL *Vitória Rezende de Carvalho*

Araxá, 04 de Dezembro de 2018

distância 6,02 m até o vértice AL1-P-W367, Longitude: -46°58'46,747", Latitude: -19°57'54,451" e Altitude: 1.093,34 m; no azimute 315°02' e distância 4,65 m até o vértice AL1-P-W368, Longitude: -46°58'46,860", Latitude: -19°57'54,344" e Altitude: 1.092,13 m; no azimute 249°21' e distância 4,97 m até o vértice AL1-P-W369, Longitude: -46°58'47,020", Latitude: -19°57'54,401" e Altitude: 1.092,63 m; no azimute 290°41' e distância 14,89 m até o vértice AL1-P-W370, Longitude: -46°58'47,499", Latitude: -19°57'54,230" e Altitude: 1.090,08 m; no azimute 278°10' e distância 11,25 m até o vértice AL1-P-W371, Longitude: -46°58'47,882", Latitude: -19°57'54,178" e Altitude: 1.095,97 m; no azimute 302°00' e distância 10,91 m até o vértice AL1-P-W372, Longitude: -46°58'48,200", Latitude: -19°57'53,990" e Altitude: 1.088,66 m; no azimute 299°48' e distância 13,30 m até o vértice AL1-P-W373, Longitude: -46°58'48,597", Latitude: -19°57'53,775" e Altitude: 1.088,93 m; no azimute 263°23' e distância 8,02 m até o vértice AL1-P-W374, Longitude: -46°58'48,871", Latitude: -19°57'53,805" e Altitude: 1.088,27 m; no azimute 216°45' e distância 6,22 m até o vértice AL1-P-W375, Longitude: -46°58'48,999", Latitude: -19°57'53,967" e Altitude: 1.092,42 m; no azimute 243°24' e distância 7,28 m até o vértice AL1-P-W376, Longitude: -46°58'49,223", Latitude: -19°57'54,073" e Altitude: 1.089,86 m; no azimute 253°35' e distância 15,25 m até o vértice AL1-P-W377, Longitude: -46°58'49,726", Latitude: -19°57'54,213" e Altitude: 1.089,50 m; no azimute 210°14' e distância 7,80 m até o vértice AL1-P-W378, Longitude: -46°58'49,861", Latitude: -19°57'54,432" e Altitude: 1.091,54 m; no azimute 241°54' e distância 14,37 m até o vértice AL1-P-W379, Longitude: -46°58'50,297", Latitude: -19°57'54,652" e Altitude: 1.087,04 m; no azimute 239°09' e distância 13,14 m até o vértice AL1-P-W380, Longitude: -46°58'50,685", Latitude: -19°57'54,871" e Altitude: 1.088,88 m; no azimute 229°54' e distância 13,04 m até o vértice AL1-P-W381, Longitude: -46°58'51,028", Latitude: -19°57'55,144" e Altitude: 1.086,30 m; no azimute 234°30' e distância 24,21 m até o vértice AL1-P-W382, Longitude: -46°58'51,706", Latitude: -19°57'55,601" e Altitude: 1.079,69 m; no azimute 302°03' e distância 12,46 m até o vértice AL1-P-W383, Longitude: -46°58'52,069", Latitude: -19°57'55,386" e Altitude: 1.080,18 m; no azimute 297°57' e distância 8,53 m até o vértice AL1-P-W384, Longitude: -46°58'52,328", Latitude: -19°57'55,256" e Altitude: 1.079,56 m; no azimute 246°16' e

Continua no verso

MATRÍCULA

66.565

FICHA

18

distância 6,04 m até o vértice AL1-P-W385, Longitude:  $-46^{\circ}58'52,518''$ , Latitude:  $-19^{\circ}57'55,335''$  e Altitude: 1.079,91 m; no azimute  $222^{\circ}06'$  e distância 7,50 m até o vértice AL1-P-W386, Longitude:  $-46^{\circ}58'52,691''$ , Latitude:  $-19^{\circ}57'55,516''$  e Altitude: 1.078,45 m; no azimute  $285^{\circ}41'$  e distância 7,73 m até o vértice AL1-P-W387, Longitude:  $-46^{\circ}58'52,947''$ , Latitude:  $-19^{\circ}57'55,448''$  e Altitude: 1.078,32 m; no azimute  $332^{\circ}55'$  e distância 7,60 m até o vértice AL1-P-W388, Longitude:  $-46^{\circ}58'53,066''$ , Latitude:  $-19^{\circ}57'55,228''$  e Altitude: 1.078,07 m; no azimute  $294^{\circ}31'$  e distância 5,11 m até o vértice AL1-P-W389, Longitude:  $-46^{\circ}58'53,226''$ , Latitude:  $-19^{\circ}57'55,159''$  e Altitude: 1.078,60 m; no azimute  $223^{\circ}40'$  e distância 8,34 m até o vértice AL1-P-W390, Longitude:  $-46^{\circ}58'53,424''$ , Latitude:  $-19^{\circ}57'55,355''$  e Altitude: 1.078,19 m; no azimute  $283^{\circ}37'$  e distância 10,71 m até o vértice AL1-P-W391, Longitude:  $-46^{\circ}58'53,782''$ , Latitude:  $-19^{\circ}57'55,273''$  e Altitude: 1.077,06 m; no azimute  $246^{\circ}12'$  e distância 18,75 m até o vértice AL1-P-W392, Longitude:  $-46^{\circ}58'54,372''$ , Latitude:  $-19^{\circ}57'55,519''$  e Altitude: 1.076,41 m; no azimute  $129^{\circ}49'$  e distância 19,69 m até o vértice AL1-P-W393, Longitude:  $-46^{\circ}58'53,852''$ , Latitude:  $-19^{\circ}57'55,929''$  e Altitude: 1.076,31 m; no azimute  $197^{\circ}29'$  e distância 10,64 m até o vértice AL1-P-W394, Longitude:  $-46^{\circ}58'53,962''$ , Latitude:  $-19^{\circ}57'56,259''$  e Altitude: 1.075,89 m; no azimute  $249^{\circ}39'$  e distância 13,27 m até o vértice AL1-P-W395, Longitude:  $-46^{\circ}58'54,390''$ , Latitude:  $-19^{\circ}57'56,409''$  e Altitude: 1.075,25 m; no azimute  $204^{\circ}40'$  e distância 11,91 m até o vértice AL1-P-W396, Longitude:  $-46^{\circ}58'54,561''$ , Latitude:  $-19^{\circ}57'56,761''$  e Altitude: 1.076,29 m; no azimute  $229^{\circ}26'$  e distância 15,66 m até o vértice AL1-P-W397, Longitude:  $-46^{\circ}58'54,970''$ , Latitude:  $-19^{\circ}57'57,092''$  e Altitude: 1.074,92 m; no azimute  $131^{\circ}55'$  e distância 9,07 m até o vértice AL1-P-W398, Longitude:  $-46^{\circ}58'54,738''$ , Latitude:  $-19^{\circ}57'57,289''$  e Altitude: 1.075,32 m; no azimute  $193^{\circ}20'$  e distância 11,35 m até o vértice AL1-P-W399, Longitude:  $-46^{\circ}58'54,828''$ , Latitude:  $-19^{\circ}57'57,648''$  e Altitude: 1.073,74 m; no azimute  $204^{\circ}35'$  e distância 26,35 m até o vértice AL1-P-W400, Longitude:  $-46^{\circ}58'55,205''$ , Latitude:  $-19^{\circ}57'58,427''$  e Altitude: 1.074,54 m; no azimute  $187^{\circ}26'$  e distância 14,14 m até o vértice AL1-P-W401, Longitude:  $-46^{\circ}58'55,268''$ , Latitude:  $-19^{\circ}57'58,883''$  e Altitude: 1.073,73 m; no azimute  $177^{\circ}04'$  e distância 15,98 m até o vértice AL1-P-W402, Longitude:  $-46^{\circ}58'55,240''$ , Latitude:  $-19^{\circ}57'59,402''$  e Altitude: 1.073,42 m; no azimute  $133^{\circ}54'$  e

OFICIAL *Olavo de Carvalho Júnior*SUB-OFICIAL *Vitória Rezende de Carvalho*

MATRÍCULA

66.565

FICHA

19

Araxá, 04 de Dezembro de 2018

distância 11,22 m até o vértice AL1-P-W403, Longitude: -46°58'54,962", Latitude: -19°57'59,655" e Altitude: 1.072,77 m; no azimute 174°05' e distância 10,45 m até o vértice AL1-P-W404, Longitude: -46°58'54,925", Latitude: -19°57'59,993" e Altitude: 1.072,65 m; no azimute 200°58' e distância 16,01 m até o vértice AL1-P-W405, Longitude: -46°58'55,122", Latitude: -19°58'00,479" e Altitude: 1.072,57 m; no azimute 247°49' e distância 12,72 m até o vértice AL1-P-W406, Longitude: -46°58'55,527", Latitude: -19°58'00,635" e Altitude: 1.072,28 m; no azimute 256°38' e distância 18,50 m até o vértice AL1-P-W407, Longitude: -46°58'56,146" Latitude: -19°58'00,774" e Altitude: 1.072,20 m; no azimute 180°34' e distância 5,66 m até o vértice AL1-P-W408, Longitude: -46°58'56,148", Latitude: -19°58'00,958" e Altitude: 1.072,08 m; no azimute 184°25' e distância 18,48 m até o vértice AL1-P-W409, Longitude: -46°58'56,197", Latitude: -19°58'01,557" e Altitude: 1.072,19 m; no azimute 144°47' e distância 13,66 m até o vértice AL1-P-W410, Longitude: -46°58'55,926", Latitude: -19°58'01,920" e Altitude: 1.071,50 m; no azimute 166°55' e distância 12,98 m até o vértice AL1-P-W411, Longitude: -46°58'55,825", Latitude: -19°58'02,331" e Altitude: 1.071,22 m; no azimute 204°01' e distância 8,28 m até o vértice AL1-P-W412, Longitude: -46°58'55,941", Latitude: -19°58'02,577" e Altitude: 1.071,29 m; no azimute 171°10' e distância 14,22 m até o vértice AL1-P-W413, Longitude: -46°58'55,866", Latitude: -19°58'03,034" e Altitude: 1.070,86 m; no azimute 122°39' e distância 4,73 m até o vértice AL1-P-W414, Longitude: -46°58'55,729", Latitude: -19°58'03,117" e Altitude: 1.070,26 m; no azimute 79°46' e distância 11,79 m até o vértice AL1-P-W415, Longitude: -46°58'55,330", Latitude: -19°58'03,049" e Altitude: 1.070,24 m; no azimute 108°14' e distância 6,58 m até o vértice AL1-P-W416, Longitude: -46°58'55,115", Latitude: -19°58'03,116" e Altitude: 1.069,89 m; no azimute 179°18' e distância 14,64 m até o vértice AL1-P-W417, Longitude: -46°58'55,109", Latitude: -19°58'03,592" e Altitude: 1.069,56 m; no azimute 160°53' e distância 4,26 m até o vértice AL1-P-W418, Longitude: -46°58'55,061", Latitude: -19°58'03,723" e Altitude: 1.069,72 m; no azimute 99°40' e distância 7,88 m até o vértice AL1-P-W419, Longitude: -46°58'54,794", Latitude: -19°58'03,766" e Altitude: 1.069,24 m; no azimute 148°04' e distância 3,30 m até o vértice AL1-P-W420, Longitude: -46°58'54,734", Latitude: -19°58'03,857" e Altitude: 1.068,97 m; no azimute 265°05' e

Continua no verso

MATRÍCULA

66.565

FICHA

19

distância 16,90 m até o vértice AL1-P-W421, Longitude:  $-46^{\circ}58'55,313''$ , Latitude:  $-19^{\circ}58'03,904''$  e Altitude: 1.068,87 m; no azimute  $271^{\circ}14'$  e distância 5,64 m até o vértice AL1-P-W422, Longitude:  $-46^{\circ}58'55,507''$ , Latitude:  $-19^{\circ}58'03,900''$  e Altitude: 1.069,71 m; no azimute  $231^{\circ}48'$  e distância 13,58 m até o vértice GHQ-M-1068, Longitude:  $-46^{\circ}58'55,874''$ , Latitude:  $-19^{\circ}58'04,173''$  e Altitude: 1.067,55 m; deste segue confrontando com FAZENDA MANOEL LUIZ no azimute  $316^{\circ}58'$  e distância 3,20 m até o vértice GHQ-M-1067, Longitude:  $-46^{\circ}58'55,949''$ , Latitude:  $-19^{\circ}58'04,097''$  e Altitude: 1.067,88 m; no azimute  $293^{\circ}34'$  e distância 15,61 m até o vértice GHQ-M-1066, Longitude:  $-46^{\circ}58'56,441''$ , Latitude:  $-19^{\circ}58'03,894''$  e Altitude: 1.071,43 m; no azimute  $303^{\circ}08'$  e distância 10,35 m até o vértice GHQ-M-1065, Longitude:  $-46^{\circ}58'56,739''$ , Latitude:  $-19^{\circ}58'03,710''$  e Altitude: 1.074,68 m; no azimute  $281^{\circ}52'$  e distância 31,11 m até o vértice GHQ-M-1064, Longitude:  $-46^{\circ}58'57,786''$ , Latitude:  $-19^{\circ}58'03,502''$  e Altitude: 1.080,22 m; no azimute  $280^{\circ}38'$  e distância 29,29 m até o vértice GHQ-M-1063, Longitude:  $-46^{\circ}58'58,776''$ , Latitude:  $-19^{\circ}58'03,326''$  e Altitude: 1.085,15 m; no azimute  $283^{\circ}15'$  e distância 27,90 m até o vértice GHQ-M-1062, Longitude:  $-46^{\circ}58'59,710''$ , Latitude:  $-19^{\circ}58'03,118''$  e Altitude: 1.092,25 m; no azimute  $275^{\circ}31'$  e distância 8,62 m até o vértice GHQ-M-1061, Longitude:  $-46^{\circ}59'00,005''$ , Latitude:  $-19^{\circ}58'03,091''$  e Altitude: 1.091,97 m; no azimute  $275^{\circ}46'$  e distância 38,17 m até o vértice GHQ-M-1060, Longitude:  $-46^{\circ}59'01,311''$ , Latitude:  $-19^{\circ}58'02,966''$  e Altitude: 1.096,98 m; no azimute  $266^{\circ}57'$  e distância 48,69 m até o vértice GHQ-M-1059, Longitude:  $-46^{\circ}59'02,983''$ , Latitude:  $-19^{\circ}58'03,050''$  e Altitude: 1.105,58 m; no azimute  $268^{\circ}32'$  e distância 36,45 m até o vértice GHQ-M-1058, Longitude:  $-46^{\circ}59'04,236''$ , Latitude:  $-19^{\circ}58'03,080''$  e Altitude: 1.116,49 m; no azimute  $268^{\circ}42'$  e distância 61,03 m até o vértice GHQ-M-1057, Longitude:  $-46^{\circ}59'06,334''$ , Latitude:  $-19^{\circ}58'03,125''$  e Altitude: 1.130,32 m; no azimute  $268^{\circ}50'$  e distância 42,38 m até o vértice GHQ-M-1056, Longitude:  $-46^{\circ}59'07,791''$ , Latitude:  $-19^{\circ}58'03,153''$  e Altitude: 1.135,86 m; no azimute  $268^{\circ}48'$  e distância 25,22 m até o vértice GHQ-M-1055, Longitude:  $-46^{\circ}59'08,658''$ , Latitude:  $-19^{\circ}58'03,170''$  e Altitude: 1.136,74 m; no azimute  $263^{\circ}49'$  e distância 7,72 m até o vértice GHQ-M-1054, Longitude:  $-46^{\circ}59'08,922''$ , Latitude:  $-19^{\circ}58'03,197''$  e Altitude: 1.136,81 m; no azimute  $267^{\circ}24'$  e distância 55,07 m até o vértice GHQ-M-1053, Longitude:  $-46^{\circ}59'10,814''$ , Latitude:  $-19^{\circ}58'03,278''$

OFICIAL *Olavo de Carvalho Júnior*SUB-OFFICIAL *Vitória Rezende de Carvalho*

MATRÍCULA

66.565

FICHA

20

Araxá, 04 de Dezembro de 2018

e Altitude: 1.128,06 m; no azimute 268°17' e distância 63,71 m até o vértice GHQ-M-1052, Longitude: -46°59'13,004", Latitude: -19°58'03,340" e Altitude: 1.124,47 m; no azimute 267°52' e distância 79,03 m até o vértice GHQ-M-1051, Longitude: -46°59'15,720", Latitude: -19°58'03,435" e Altitude: 1.105,93 m; no azimute 268°40' e distância 64,28 m até o vértice GHQ-M-1050, Longitude: -46°59'17,930", Latitude: -19°58'03,483" e Altitude: 1.087,82 m; no azimute 264°23' e distância 6,28 m até o vértice GHQ-M-1049, Longitude: -46°59'18,145", Latitude: -19°58'03,503" e Altitude: 1.085,84 m; no azimute 269°16' e distância 26,76 m até o vértice GHQ-M-1048, Longitude: -46°59'19,065", Latitude: -19°58'03,514" e Altitude: 1.083,26 m; no azimute 269°22' e distância 67,82 m até o vértice GHQ-M-1047, Longitude: -46°59'21,397", Latitude: -19°58'03,538" e Altitude: 1.073,24 m; no azimute 269°39' e distância 26,32 m até o vértice GHQ-M-1046, Longitude: -46°59'22,302", Latitude: -19°58'03,543" e Altitude: 1.069,00 m; no azimute 269°32' e distância 65,95 m até o vértice GHQ-M-1045, Longitude: -46°59'24,570", Latitude: -19°58'03,560" e Altitude: 1.062,53 m; no azimute 268°24' e distância 39,83 m até o vértice GHQ-M-1044, Longitude: -46°59'25,939", Latitude: -19°58'03,596" e Altitude: 1.059,36 m; no azimute 254°31' e distância 30,08 m até o vértice GHQ-M-1043, Longitude: -46°59'26,936", Latitude: -19°58'03,857" e Altitude: 1.045,19 m; no azimute 267°20' e distância 482,97 m até o vértice AL1-P-W451, Longitude: -46°59'43,527", Latitude: -19°58'04,584" e Altitude: 1.065,97 m; no azimute 268°07' e distância 155,48 m até o vértice AL1-P-W452, Longitude: -46°59'48,871", Latitude: -19°58'04,749" e Altitude: 1.080,50 m; no azimute 267°25' e distância 233,37 m até o vértice AL1-P-W453, Longitude: -46°59'56,888", Latitude: -19°58'05,090" e Altitude: 1.091,31 m; no azimute 267°06' e distância 258,03 m até o vértice AL1-P-W454, Longitude: -47°00'05,750", Latitude: -19°58'05,512" e Altitude: 1.095,45 m; no azimute 267°07' e distância 11,01 m até o vértice AL1-P-W455, Longitude: -47°00'06,128", Latitude: -19°58'05,530" e Altitude: 1.100,22 m; no azimute 268°19' e distância 37,70 m até o vértice AL1-P-W456, Longitude: -47°00'07,424", Latitude: -19°58'05,566" e Altitude: 1.112,69 m; no azimute 270°00' e distância 26,93 m até o vértice AL1-P-W457, Longitude: -47°00'08,350", Latitude: -19°58'05,566" e Altitude: 1.125,67 m; no azimute 267°26' e distância 108,05 m até o vértice AL1-P-W458, Longitude: -47°00'12,062", Latitude: -19°58'05,723"

Continua no verso

MATRÍCULA

66.565

FICHA

20

e Altitude: 1.145,99 m; no azimute 268°00' e distância 41,64 m até o vértice AL1-P-W459, Longitude: -47°00'13,493", Latitude: -19°58'05,770" e Altitude: 1.155,42 m; no azimute 267°04' e distância 66,21 m até o vértice AL1-P-W460, Longitude: -47°00'15,767", Latitude: -19°58'05,880" e Altitude: 1.162,92 m; no azimute 264°38' e distância 21,06 m até o vértice AL1-P-W461, Longitude: -47°00'16,488", Latitude: -19°58'05,944" e Altitude: 1.165,76 m; no azimute 274°56' e distância 10,01 m até o vértice AL1-P-W462, Longitude: -47°00'16,831", Latitude: -19°58'05,916" e Altitude: 1.166,32 m; no azimute 293°55' e distância 63,85 m até o vértice AL1-P-W463, Longitude: -47°00'18,838", Latitude: -19°58'05,074" e Altitude: 1.162,84 m; no azimute 286°31' e distância 20,32 m até o vértice AL1-P-W464, Longitude: -47°00'19,508", Latitude: -19°58'04,886" e Altitude: 1.159,80 m; no azimute 280°50' e distância 40,53 m até o vértice AL1-P-W465, Longitude: -47°00'20,877", Latitude: -19°58'04,638" e Altitude: 1.148,89 m; deste segue confrontando com FAZENDA MANOEL LUIZ, VALA GROTA no azimute 272°33' e distância 4,80 m até o vértice AL1-P-W466, Longitude: -47°00'21,042", Latitude: -19°58'04,631" e Altitude: 1.145,31 m; no azimute 330°01' e distância 11,75 m até o vértice AL1-P-W467, Longitude: -47°00'21,244", Latitude: -19°58'04,300" e Altitude: 1.142,27 m; no azimute 337°30' e distância 6,69 m até o vértice AL1-P-W468, Longitude: -47°00'21,332", Latitude: -19°58'04,099" e Altitude: 1.141,18 m; no azimute 350°47' e distância 6,36 m até o vértice AL1-P-W469, Longitude: -47°00'21,367", Latitude: -19°58'03,895" e Altitude: 1.140,13 m; no azimute 325°55' e distância 16,19 m até o vértice AL1-P-W470, Longitude: -47°00'21,679", Latitude: -19°58'03,459" e Altitude: 1.136,76 m; no azimute 258°22' e distância 2,14 m até o vértice AL1-P-W471, Longitude: -47°00'21,751", Latitude: -19°58'03,473" e Altitude: 1.136,56 m; no azimute 326°01' e distância 13,95 m até o vértice AL1-P-W472, Longitude: -47°00'22,019", Latitude: -19°58'03,097" e Altitude: 1.135,14 m; no azimute 331°46' e distância 30,93 m até o vértice AL1-P-W473, Longitude: -47°00'22,522", Latitude: -19°58'02,211" e Altitude: 1.130,74 m; no azimute 325°07' e distância 24,67 m até o vértice AL1-P-W474, Longitude: -47°00'23,007", Latitude: -19°58'01,553" e Altitude: 1.129,01 m; no azimute 281°45' e distância 5,29 m até o vértice AL1-P-W475, Longitude: -47°00'23,185", Latitude: -19°58'01,518" e Altitude: 1.127,27 m; no azimute 309°31' e distância 15,76 m até o vértice

MATRÍCULA

66.565

FICHA

21

OFICIAL *Olavo de Carvalho Júnior*SUB-OFFICIAL *Vitória Rezende de Carvalho*

Araxá, 04 de Dezembro de 2018

AL1-P-W476, Longitude: -47°00'23,603", Latitude: -19°58'01,192" e Altitude: 1.125,08 m; no azimute 340°05' e distância 9,65 m até o vértice AL1-P-W477, Longitude: -47°00'23,716", Latitude: -19°58'00,897" e Altitude: 1.123,81 m; no azimute 320°38' e distância 15,04 m até o vértice AL1-P-W478, Longitude: -47°00'24,044", Latitude: -19°58'00,519" e Altitude: 1.121,72 m; deste segue confrontando com FAZENDA MANOEL LUIZ, CORREGO SEM NOME pela margem direita a jusante no azimute 315°21' e distância 10,68 m até o vértice AL1-P-W479, Longitude: -47°00'24,302", Latitude: -19°58'00,272" e Altitude: 1.119,34 m; no azimute 6°26' e distância 9,59 m até o vértice AL1-P-W480, Longitude: -47°00'24,265", Latitude: -19°57'59,962" e Altitude: 1.116,02 m; no azimute 346°40' e distância 15,01 m até o vértice AL1-P-W481, Longitude: -47°00'24,384", Latitude: -19°57'59,487" e Altitude: 1.113,31 m; no azimute 348°31' e distância 7,75 m até o vértice AL1-P-W482, Longitude: -47°00'24,437", Latitude: -19°57'59,240" e Altitude: 1.115,49 m; no azimute 321°06' e distância 16,68 m até o vértice AL1-P-W483, Longitude: -47°00'24,797", Latitude: -19°57'58,818" e Altitude: 1.108,48 m; no azimute 292°32' e distância 6,74 m até o vértice AL1-P-W484, Longitude: -47°00'25,011", Latitude: -19°57'58,734" e Altitude: 1.107,69 m; no azimute 335°44' e distância 9,34 m até o vértice AL1-P-W485, Longitude: -47°00'25,143", Latitude: -19°57'58,457" e Altitude: 1.106,51 m; no azimute 15°53' e distância 9,88 m até o vértice AL1-P-W486, Longitude: -47°00'25,050", Latitude: -19°57'58,148" e Altitude: 1.105,35 m; no azimute 340°46' e distância 13,78 m até o vértice AL1-P-W487, Longitude: -47°00'25,206", Latitude: -19°57'57,725" e Altitude: 1.103,44 m; no azimute 306°16' e distância 7,90 m até o vértice AL1-P-W488, Longitude: -47°00'25,425", Latitude: -19°57'57,573" e Altitude: 1.102,18 m; no azimute 6°24' e distância 7,03 m até o vértice AL1-P-W489, Longitude: -47°00'25,398", Latitude: -19°57'57,346" e Altitude: 1.102,38 m; no azimute 293°05' e distância 10,43 m até o vértice AL1-P-W490, Longitude: -47°00'25,728", Latitude: -19°57'57,213" e Altitude: 1.101,31 m; no azimute 13°03' e distância 11,33 m até o vértice AL1-P-W491, Longitude: -47°00'25,640", Latitude: -19°57'56,854" e Altitude: 1.101,46 m; no azimute 1°12' e distância 12,46 m até o vértice AL1-P-W492, Longitude: -47°00'25,631", Latitude: -19°57'56,449" e Altitude: 1.100,03 m; no azimute 335°10' e distância 6,23 m até o vértice AL1-P-W493, Longitude: -47°00'25,721", Latitude:

Continua no verso

MATRÍCULA

66.565

FICHA

21

-19°57'56,265" e Altitude: 1.102,42 m; no azimute 347°33' e distância 13,76 m até o vértice AL1-P-W494, Longitude: -47°00'25,823", Latitude: -19°57'55,828" e Altitude: 1.098,03 m; no azimute 258°10' e distância 5,70 m até o vértice AL1-P-W495, Longitude: -47°00'26,015", Latitude: -19°57'55,866" e Altitude: 1.097,91 m; no azimute 282°01' e distância 4,73 m até o vértice AL1-P-W496, Longitude: -47°00'26,174", Latitude: -19°57'55,834" e Altitude: 1.097,34 m; no azimute 331°27' e distância 12,11 m até o vértice AL1-P-W497, Longitude: -47°00'26,373", Latitude: -19°57'55,488" e Altitude: 1.098,77 m; no azimute 2°22' e distância 5,60 m até o vértice AL1-P-W498, Longitude: -47°00'26,365", Latitude: -19°57'55,306" e Altitude: 1.096,98 m; no azimute 326°51' e distância 24,10 m até o vértice AL1-P-W499, Longitude: -47°00'26,818", Latitude: -19°57'54,650" e Altitude: 1.099,57 m; no azimute 287°31' e distância 14,30 m até o vértice AL1-P-W500, Longitude: -47°00'27,287", Latitude: -19°57'54,510" e Altitude: 1.095,12 m; no azimute 298°06' e distância 16,25 m até o vértice AL1-P-W501, Longitude: -47°00'27,780", Latitude: -19°57'54,261" e Altitude: 1.099,68 m; no azimute 327°06' e distância 6,26 m até o vértice AL1-P-W502, Longitude: -47°00'27,897", Latitude: -19°57'54,090" e Altitude: 1.095,15 m; no azimute 344°39' e distância 13,52 m até o vértice AL1-P-W503, Longitude: -47°00'28,020", Latitude: -19°57'53,666" e Altitude: 1.095,63 m; no azimute 40°29' e distância 5,01 m até o vértice AL1-P-W504, Longitude: -47°00'27,908", Latitude: -19°57'53,542" e Altitude: 1.096,48 m; no azimute 334°45' e distância 12,41 m até o vértice AL1-P-W505, Longitude: -47°00'28,090", Latitude: -19°57'53,177" e Altitude: 1.094,12 m; no azimute 3°59' e distância 4,59 m até o vértice AL1-P-W506, Longitude: -47°00'28,079", Latitude: -19°57'53,028" e Altitude: 1.094,06 m; no azimute 330°24' e distância 11,25 m até o vértice AL1-P-W507, Longitude: -47°00'28,270", Latitude: -19°57'52,710" e Altitude: 1.093,88 m; no azimute 310°46' e distância 8,95 m até o vértice AL1-P-W508, Longitude: -47°00'28,503", Latitude: -19°57'52,520" e Altitude: 1.093,93 m; no azimute 283°48' e distância 16,11 m até o vértice AL1-P-W509, Longitude: -47°00'29,041", Latitude: -19°57'52,395" e Altitude: 1.092,14 m; no azimute 273°05' e distância 7,98 m até o vértice AL1-P-W510, Longitude: -47°00'29,315", Latitude: -19°57'52,381" e Altitude: 1.091,73 m; no azimute 31°02' e distância 1,58 m até o vértice AL1-P-W511, Longitude: -47°00'29,287", Latitude:

MATRÍCULA

66.565

FICHA

22

OFICIAL *Olavo de Carvalho Júnior*SUB-OFICIAL *Vitória Rezende de Carvalho*

Araxá, 04 de Dezembro de 2018

-19°57'52,337" e Altitude: 1.092,53 m; no azimute 331°05' e distância 6,26 m até o vértice AL1-P-W512, Longitude: -47°00'29,391", Latitude: -19°57'52,159" e Altitude: 1.092,55 m; no azimute 333°09' e distância 11,20 m até o vértice AL1-P-W513, Longitude: -47°00'29,565", Latitude: -19°57'51,834" e Altitude: 1.092,31 m; no azimute 21°42' e distância 12,81 m até o vértice AL1-P-W514, Longitude: -47°00'29,402", Latitude: -19°57'51,447" e Altitude: 1.091,02 m; no azimute 14°35' e distância 6,58 m até o vértice AL1-P-W515, Longitude: -47°00'29,345", Latitude: -19°57'51,240" e Altitude: 1.092,96 m; no azimute 323°40' e distância 6,53 m até o vértice AL1-P-W516, Longitude: -47°00'29,478", Latitude: -19°57'51,069" e Altitude: 1.091,80 m; no azimute 255°38' e distância 10,30 m até o vértice AL1-P-W517, Longitude: -47°00'29,821", Latitude: -19°57'51,152" e Altitude: 1.090,61 m; no azimute 325°57' e distância 14,81 m até o vértice AL1-P-W518, Longitude: -47°00'30,106", Latitude: -19°57'50,753" e Altitude: 1.091,37 m; no azimute 344°47' e distância 10,42 m até o vértice AL1-P-W519, Longitude: -47°00'30,200", Latitude: -19°57'50,426" e Altitude: 1.091,33 m; no azimute 329°35' e distância 13,44 m até o vértice AL1-P-W520, Longitude: -47°00'30,434", Latitude: -19°57'50,049" e Altitude: 1.091,98 m; no azimute 338°15' e distância 12,72 m até o vértice AL1-P-W521, Longitude: -47°00'30,596", Latitude: -19°57'49,665" e Altitude: 1.092,15 m; no azimute 304°29' e distância 20,15 m até o vértice AL1-P-W522, Longitude: -47°00'31,167", Latitude: -19°57'49,294" e Altitude: 1.089,46 m; no azimute 255°25' e distância 21,75 m até o vértice AL1-P-W523, Longitude: -47°00'31,891", Latitude: -19°57'49,472" e Altitude: 1.086,00 m; no azimute 288°17' e distância 17,83 m até o vértice AL1-P-W524, Longitude: -47°00'32,473", Latitude: -19°57'49,290" e Altitude: 1.084,73 m; no azimute 321°56' e distância 5,00 m até o vértice AL1-P-W525, Longitude: -47°00'32,579", Latitude: -19°57'49,162" e Altitude: 1.089,77 m; no azimute 301°46' e distância 22,78 m até o vértice AL1-P-W526, Longitude: -47°00'33,245", Latitude: -19°57'48,772" e Altitude: 1.088,61 m; no azimute 294°06' e distância 13,25 m até o vértice AL1-P-W527, Longitude: -47°00'33,661", Latitude: -19°57'48,596" e Altitude: 1.089,46 m; no azimute 280°40' e distância 20,27 m até o vértice AL1-P-W528, Longitude: -47°00'34,346", Latitude: -19°57'48,474" e Altitude: 1.084,58 m; no azimute 267°19' e distância 14,50 m até o vértice AL1-P-W529, Longitude: -47°00'34,844", Latitude:

Continua no verso

MATRÍCULA

66.565

FICHA

22

-19°57'48,496" e Altitude: 1.085,12 m; no azimute 269°21' e distância 13,73 m até o vértice AL1-P-W530, Longitude: -47°00'35,316", Latitude: -19°57'48,501" e Altitude: 1.087,95 m; no azimute 224°16' e distância 4,08 m até o vértice AL1-P-W531, Longitude: -47°00'35,414", Latitude: -19°57'48,596" e Altitude: 1.085,31 m; no azimute 273°53' e distância 12,68 m até o vértice AL1-P-W532, Longitude: -47°00'35,849", Latitude: -19°57'48,568" e Altitude: 1.090,89 m; no azimute 227°16' e distância 12,78 m até o vértice AL1-P-W533, Longitude: -47°00'36,172", Latitude: -19°57'48,850" e Altitude: 1.086,22 m; no azimute 242°31' e distância 11,80 m até o vértice AL1-P-W534, Longitude: -47°00'36,532", Latitude: -19°57'49,027" e Altitude: 1.081,40 m; no azimute 228°06' e distância 13,13 m até o vértice AL1-P-W535, Longitude: -47°00'36,868", Latitude: -19°57'49,312" e Altitude: 1.084,77 m; no azimute 237°17' e distância 13,38 m até o vértice AL1-P-W536, Longitude: -47°00'37,255", Latitude: -19°57'49,547" e Altitude: 1.084,14 m; no azimute 223°54' e distância 11,82 m até o vértice AL1-P-W537, Longitude: -47°00'37,537", Latitude: -19°57'49,824" e Altitude: 1.084,34 m; no azimute 226°18' e distância 9,17 m até o vértice AL1-P-W538, Longitude: -47°00'37,765", Latitude: -19°57'50,030" e Altitude: 1.083,88 m; no azimute 164°12' e distância 6,52 m até o vértice AL1-P-W539, Longitude: -47°00'37,704", Latitude: -19°57'50,234" e Altitude: 1.083,45 m; no azimute 251°33' e distância 6,32 m até o vértice AL1-P-W540, Longitude: -47°00'37,910", Latitude: -19°57'50,299" e Altitude: 1.083,44 m; no azimute 259°35' e distância 8,52 m até o vértice AL1-P-W541, Longitude: -47°00'38,198", Latitude: -19°57'50,349" e Altitude: 1.082,25 m; no azimute 167°22' e distância 11,85 m até o vértice AL1-P-W542, Longitude: -47°00'38,109", Latitude: -19°57'50,725" e Altitude: 1.083,22 m; no azimute 240°58' e distância 7,48 m até o vértice AL1-P-W543, Longitude: -47°00'38,334", Latitude: -19°57'50,843" e Altitude: 1.088,97 m; no azimute 245°59' e distância 10,51 m até o vértice AL1-P-W544, Longitude: -47°00'38,664", Latitude: -19°57'50,982" e Altitude: 1.082,32 m; no azimute 280°44' e distância 10,24 m até o vértice AL1-P-W545, Longitude: -47°00'39,010", Latitude: -19°57'50,920" e Altitude: 1.084,24 m; no azimute 318°05' e distância 3,22 m até o vértice AL1-P-W546, Longitude: -47°00'39,084", Latitude: -19°57'50,842" e Altitude: 1.080,98 m; no azimute 316°04' e distância 13,58 m até o vértice AL1-P-W547, Longitude: -47°00'39,408", Latitude:

MATRÍCULA

66.565

FICHA

23

OFICIAL *Olavo de Carvalho Júnior*SUB-OFFICIAL *Vitória Rezende de Carvalho*

Araxá, 04 de Dezembro de 2018

-19°57'50,524" e Altitude: 1.081,99 m; no azimute 318°24' e distância 12,75 m até o vértice AL1-P-W548, Longitude: -47°00'39,699", Latitude: -19°57'50,214" e Altitude: 1.079,39 m; no azimute 248°29' e distância 11,16 m até o vértice AL1-P-W549, Longitude: -47°00'40,056", Latitude: -19°57'50,347" e Altitude: 1.084,94 m; no azimute 258°20' e distância 3,65 m até o vértice AL1-P-W550, Longitude: -47°00'40,179", Latitude: -19°57'50,371" e Altitude: 1.078,74 m; no azimute 256°40' e distância 25,64 m até o vértice AL1-P-W551, Longitude: -47°00'41,037", Latitude: -19°57'50,563" e Altitude: 1.078,66 m; no azimute 208°34' e distância 11,73 m até o vértice AL1-P-W552, Longitude: -47°00'41,230", Latitude: -19°57'50,898" e Altitude: 1.083,29 m; no azimute 189°53' e distância 9,30 m até o vértice AL1-P-W553, Longitude: -47°00'41,285", Latitude: -19°57'51,196" e Altitude: 1.078,00 m; no azimute 218°22' e distância 19,30 m até o vértice AL1-P-W554, Longitude: -47°00'41,697", Latitude: -19°57'51,688" e Altitude: 1.077,70 m; no azimute 194°56' e distância 24,48 m até o vértice AL1-P-W555, Longitude: -47°00'41,914", Latitude: -19°57'52,457" e Altitude: 1.076,43 m; no azimute 201°45' e distância 4,47 m até o vértice AL1-P-W556, Longitude: -47°00'41,971", Latitude: -19°57'52,592" e Altitude: 1.077,81 m; no azimute 284°19' e distância 10,44 m até o vértice AL1-P-W557, Longitude: -47°00'42,319", Latitude: -19°57'52,508" e Altitude: 1.077,26 m; no azimute 230°49' e distância 33,20 m até o vértice AL1-P-W558, Longitude: -47°00'43,204", Latitude: -19°57'53,190" e Altitude: 1.070,24 m; no azimute 226°52' e distância 10,12 m até o vértice AL1-P-W559, Longitude: -47°00'43,458", Latitude: -19°57'53,415" e Altitude: 1.074,21 m; no azimute 221°50' e distância 28,16 m até o vértice AL1-P-W560, Longitude: -47°00'44,104", Latitude: -19°57'54,097" e Altitude: 1.069,85 m; no azimute 205°37' e distância 18,35 m até o vértice AL1-P-W561, Longitude: -47°00'44,377", Latitude: -19°57'54,635" e Altitude: 1.068,09 m; no azimute 268°32' e distância 6,08 m até o vértice AL1-P-W562, Longitude: -47°00'44,586", Latitude: -19°57'54,640" e Altitude: 1.076,73 m; no azimute 302°53' e distância 13,99 m até o vértice AL1-P-W563, Longitude: -47°00'44,990", Latitude: -19°57'54,393" e Altitude: 1.068,13 m; no azimute 236°07' e distância 15,45 m até o vértice AL1-P-W564, Longitude: -47°00'45,431", Latitude: -19°57'54,673" e Altitude: 1.068,11 m; no azimute 279°32' e distância 8,91 m até o vértice AL1-P-W565, Longitude: -47°00'45,733", Latitude:

Continua no verso

MATRÍCULA

66.565

FICHA

23

-19°57'54,625" e Altitude: 1.066,69 m; no azimute 293°31' e distância 1,08 m até o vértice AL1-P-W566, Longitude: -47°00'45,767", Latitude: -19°57'54,611" e Altitude: 1.068,15 m; no azimute 328°48' e distância 8,59 m até o vértice AL1-P-W567, Longitude: -47°00'45,920", Latitude: -19°57'54,372" e Altitude: 1.066,13 m; no azimute 321°35' e distância 6,32 m até o vértice AL1-P-W568, Longitude: -47°00'46,055", Latitude: -19°57'54,211" e Altitude: 1.066,81 m; no azimute 282°39' e distância 15,29 m até o vértice AL1-P-W569, Longitude: -47°00'46,568", Latitude: -19°57'54,102" e Altitude: 1.066,20 m; no azimute 266°29' e distância 13,58 m até o vértice AL1-P-W570, Longitude: -47°00'47,034", Latitude: -19°57'54,129" e Altitude: 1.069,57 m; no azimute 266°40' e distância 16,40 m até o vértice AL1-P-W571, Longitude: -47°00'47,597", Latitude: -19°57'54,160" e Altitude: 1.064,15 m; no azimute 253°32' e distância 12,16 m até o vértice AL1-P-W572, Longitude: -47°00'47,998", Latitude: -19°57'54,272" e Altitude: 1.063,73 m; no azimute 227°04' e distância 9,57 m até o vértice AL1-P-W573, Longitude: -47°00'48,239", Latitude: -19°57'54,484" e Altitude: 1.062,65 m; no azimute 230°49' e distância 11,93 m até o vértice AL1-P-W574, Longitude: -47°00'48,557", Latitude: -19°57'54,729" e Altitude: 1.064,15 m; no azimute 221°46' e distância 30,07 m até o vértice AL1-P-W575, Longitude: -47°00'49,246", Latitude: -19°57'55,458" e Altitude: 1.064,81 m; no azimute 205°06' e distância 33,86 m até o vértice AL1-P-W576, Longitude: -47°00'49,740", Latitude: -19°57'56,455" e Altitude: 1.053,04 m; no azimute 251°41' e distância 7,93 m até o vértice AL1-P-W577, Longitude: -47°00'49,999", Latitude: -19°57'56,536" e Altitude: 1.050,45 m; no azimute 278°44' e distância 8,09 m até o vértice AL1-P-W578, Longitude: -47°00'50,274", Latitude: -19°57'56,496" e Altitude: 1.054,94 m; no azimute 307°32' e distância 14,63 m até o vértice AL1-P-W579, Longitude: -47°00'50,673", Latitude: -19°57'56,206" e Altitude: 1.050,84 m; no azimute 309°23' e distância 10,76 m até o vértice AL1-P-W580, Longitude: -47°00'50,959", Latitude: -19°57'55,984" e Altitude: 1.056,45 m; no azimute 246°31' e distância 20,77 m até o vértice AL1-P-W581, Longitude: -47°00'51,614", Latitude: -19°57'56,253" e Altitude: 1.057,26 m; no azimute 271°35' e distância 4,42 m até o vértice AL1-P-W582, Longitude: -47°00'51,766", Latitude: -19°57'56,249" e Altitude: 1.055,01 m; no azimute 301°34' e distância 25,84 m até o vértice AL1-P-W583, Longitude: -47°00'52,523", Latitude:

MATRÍCULA

66.565

FICHA

24

OFICIAL *Olavo de Carvalho Júnior*SUB-OFICIAL *Vitória Rezende de Carvalho*

Araxá, 04 de Dezembro de 2018

-19°57'55,809" e Altitude: 1.048,59 m; no azimute 301°54' e distância 16,00 m até o vértice AL1-P-W584, Longitude: -47°00'52,990", Latitude: -19°57'55,534" e Altitude: 1.052,33 m; no azimute 247°04' e distância 5,37 m até o vértice AL1-P-W585, Longitude: -47°00'53,160", Latitude: -19°57'55,602" e Altitude: 1.050,71 m; no azimute 244°22' e distância 13,16 m até o vértice AL1-P-W586, Longitude: -47°00'53,568", Latitude: -19°57'55,787" e Altitude: 1.056,24 m; no azimute 281°32' e distância 12,76 m até o vértice AL1-P-W587, Longitude: -47°00'53,998", Latitude: -19°57'55,704" e Altitude: 1.051,53 m; no azimute 255°59' e distância 19,18 m até o vértice AL1-P-W588, Longitude: -47°00'54,638", Latitude: -19°57'55,855" e Altitude: 1.058,28 m; no azimute 201°03' e distância 15,46 m até o vértice AL1-P-W589, Longitude: -47°00'54,829", Latitude: -19°57'56,324" e Altitude: 1.051,78 m; no azimute 258°48' e distância 7,91 m até o vértice AL1-P-W590, Longitude: -47°00'55,096", Latitude: -19°57'56,374" e Altitude: 1.055,43 m; no azimute 292°47' e distância 14,61 m até o vértice AL1-P-W591, Longitude: -47°00'55,559", Latitude: -19°57'56,190" e Altitude: 1.049,24 m; no azimute 277°44' e distância 24,42 m até o vértice AL1-P-W592, Longitude: -47°00'56,391", Latitude: -19°57'56,083" e Altitude: 1.048,23 m; no azimute 298°48' e distância 20,11 m até o vértice AL1-P-W593, Longitude: -47°00'56,997", Latitude: -19°57'55,768" e Altitude: 1.049,79 m; no azimute 273°48' e distância 15,74 m até o vértice AL1-P-W594, Longitude: -47°00'57,537", Latitude: -19°57'55,734" e Altitude: 1.042,86 m; no azimute 220°42' e distância 11,24 m até o vértice AL1-P-W595, Longitude: -47°00'57,789", Latitude: -19°57'56,011" e Altitude: 1.054,31 m; no azimute 285°21' e distância 21,02 m até o vértice AL1-P-W596, Longitude: -47°00'58,486", Latitude: -19°57'55,830" e Altitude: 1.057,51 m; no azimute 215°16' e distância 10,78 m até o vértice AL1-P-W597, Longitude: -47°00'58,700", Latitude: -19°57'56,116" e Altitude: 1.054,56 m; no azimute 279°01' e distância 9,42 m até o vértice AL1-P-W598, Longitude: -47°00'59,020", Latitude: -19°57'56,068" e Altitude: 1.054,66 m; no azimute 291°58' e distância 20,63 m até o vértice AL1-P-W599, Longitude: -47°00'59,678", Latitude: -19°57'55,817" e Altitude: 1.058,02 m; no azimute 287°07' e distância 14,73 m até o vértice AL1-P-W600, Longitude: -47°01'00,162", Latitude: -19°57'55,676" e Altitude: 1.059,63 m; no azimute 225°09' e distância 20,54 m até o vértice AL1-P-W601, Longitude: -47°01'00,663", Latitude:

Continua no verso

MATRÍCULA

66.565

FICHA

24

-19°57'56,147" e Altitude: 1.054,78 m; no azimute 297°57' e distância 24,86 m até o vértice AL1-P-W602, Longitude: -47°01'01,418", Latitude: -19°57'55,768" e Altitude: 1.056,76 m; no azimute 280°52' e distância 9,62 m até o vértice AL1-P-W603, Longitude: -47°01'01,743", Latitude: -19°57'55,709" e Altitude: 1.055,83 m; no azimute 322°56' e distância 10,71 m até o vértice AL1-P-W604, Longitude: -47°01'01,965", Latitude: -19°57'55,431" e Altitude: 1.056,70 m; no azimute 303°33' e distância 32,49 m até o vértice AL1-P-W605, Longitude: -47°01'02,896", Latitude: -19°57'54,847" e Altitude: 1.060,14 m; no azimute 221°55' e distância 15,58 m até o vértice AL1-P-W606, Longitude: -47°01'03,254", Latitude: -19°57'55,224" e Altitude: 1.056,61 m; no azimute 282°27' e distância 24,24 m até o vértice AL1-P-W607, Longitude: -47°01'04,068", Latitude: -19°57'55,054" e Altitude: 1.054,05 m; no azimute 290°03' e distância 33,90 m até o vértice AL1-P-W608, Longitude: -47°01'05,163", Latitude: -19°57'54,676" e Altitude: 1.049,14 m; no azimute 251°57' e distância 19,76 m até o vértice AL1-P-W609, Longitude: -47°01'05,809", Latitude: -19°57'54,875" e Altitude: 1.050,17 m; no azimute 233°50' e distância 38,25 m até o vértice AL1-P-W610, Longitude: -47°01'06,871", Latitude: -19°57'55,609" e Altitude: 1.046,15 m; no azimute 277°30' e distância 28,48 m até o vértice AL1-P-W611, Longitude: -47°01'07,842", Latitude: -19°57'55,488" e Altitude: 1.039,49 m; no azimute 271°52' e distância 31,13 m até o vértice AL1-P-W612, Longitude: -47°01'08,912", Latitude: -19°57'55,455" e Altitude: 1.035,97 m; no azimute 275°57' e distância 13,92 m até o vértice AL1-P-W613, Longitude: -47°01'09,388", Latitude: -19°57'55,408" e Altitude: 1.039,40 m; no azimute 275°25' e distância 14,98 m até o vértice AL1-P-W614, Longitude: -47°01'09,901", Latitude: -19°57'55,362" e Altitude: 1.038,56 m; no azimute 267°54' e distância 29,42 m até o vértice AL1-P-W615, Longitude: -47°01'10,912", Latitude: -19°57'55,397" e Altitude: 1.036,05 m; no azimute 304°55' e distância 14,40 m até o vértice AL1-P-W616, Longitude: -47°01'11,318", Latitude: -19°57'55,129" e Altitude: 1.036,30 m; no azimute 317°13' e distância 46,59 m até o vértice AL1-P-W617, Longitude: -47°01'12,406", Latitude: -19°57'54,017" e Altitude: 1.044,67 m; no azimute 337°12' e distância 28,76 m até o vértice AL1-P-W618, Longitude: -47°01'12,789", Latitude: -19°57'53,155" e Altitude: 1.040,25 m; no azimute 318°42' e distância 26,53 m até o vértice AL1-P-W619, Longitude: -47°01'13,391", Latitude:

OFICIAL *Olavo de Carvalho Júnior*SUB-OFICIAL *Vitória Rezende de Carvalho*

MATRÍCULA

66.565

FICHA

25

Araxá, 04 de Dezembro de 2018

-19°57'52,507" e Altitude: 1.042,09 m; no azimute 278°36' e distância 15,82 m até o vértice AL1-P-W620, Longitude: -47°01'13,929", Latitude: -19°57'52,430" e Altitude: 1.037,40 m; no azimute 333°34' e distância 20,19 m até o vértice AL1-P-W621, Longitude: -47°01'14,238", Latitude: -19°57'51,842" e Altitude: 1.032,66 m; no azimute 278°40' e distância 12,03 m até o vértice AL1-P-W622, Longitude: -47°01'14,647", Latitude: -19°57'51,783" e Altitude: 1.033,11 m; no azimute 326°26' e distância 33,77 m até o vértice AL1-P-W623, Longitude: -47°01'15,289", Latitude: -19°57'50,868" e Altitude: 1.040,58 m; no azimute 289°23' e distância 16,59 m até o vértice AL1-P-W624, Longitude: -47°01'15,827", Latitude: -19°57'50,689" e Altitude: 1.038,40 m; no azimute 284°30' e distância 17,06 m até o vértice AL1-P-W625, Longitude: -47°01'16,395", Latitude: -19°57'50,550" e Altitude: 1.034,91 m; deste segue confrontando com FAZENDA TAMBORIL E MAGNOLIA, CORREGO SEM NOME pela margem direita a jusante no azimute 309°02' e distância 21,34 m até o vértice AL1-P-W626, Longitude: -47°01'16,965", Latitude: -19°57'50,113" e Altitude: 1.034,01 m; no azimute 301°28' e distância 23,32 m até o vértice AL1-P-W627, Longitude: -47°01'17,649", Latitude: -19°57'49,717" e Altitude: 1.037,16 m; no azimute 275°47' e distância 32,01 m até o vértice AL1-P-W628, Longitude: -47°01'18,744", Latitude: -19°57'49,612" e Altitude: 1.022,39 m; deste segue confrontando com FAZENDA TAMBORIL - NOVA ESPERANÇA, CORREGO SEM NOME pela margem esquerda a montante no azimute 23°08' e distância 25,38 m até o vértice AL1-P-W629, Longitude: -47°01'18,401", Latitude: -19°57'48,853" e Altitude: 1.023,46 m; no azimute 354°37' e distância 17,98 m até o vértice AL1-P-W630, Longitude: -47°01'18,459", Latitude: -19°57'48,271" e Altitude: 1.026,09 m; no azimute 74°58' e distância 8,07 m até o vértice AL1-P-W631, Longitude: -47°01'18,191", Latitude: -19°57'48,203" e Altitude: 1.025,05 m; no azimute 36°06' e distância 21,47 m até o vértice AL1-P-W632, Longitude: -47°01'17,756", Latitude: -19°57'47,639" e Altitude: 1.030,04 m; no azimute 18°30' e distância 13,46 m até o vértice AL1-P-W633, Longitude: -47°01'17,609", Latitude: -19°57'47,224" e Altitude: 1.029,23 m; no azimute 7°34' e distância 10,36 m até o vértice AL1-P-W634, Longitude: -47°01'17,562", Latitude: -19°57'46,890" e Altitude: 1.032,37 m; no azimute 26°33' e distância 17,43 m até o vértice AL1-P-W635, Longitude: -47°01'17,294", Latitude: -19°57'46,383" e Altitude: 1.037,16 m; no azimute 49°07' e

Continua no verso

MATRÍCULA

66.565

FICHA

25

distância 17,15 m até o vértice AL1-P-W636, Longitude:  $-47^{\circ}01'16,848''$ , Latitude:  $-19^{\circ}57'46,018''$  e Altitude: 1.042,29 m; no azimute  $20^{\circ}14'$  e distância 19,50 m até o vértice AL1-P-W637, Longitude:  $-47^{\circ}01'16,616''$ , Latitude:  $-19^{\circ}57'45,423''$  e Altitude: 1.042,34 m; no azimute  $21^{\circ}24'$  e distância 33,07 m até o vértice AL1-P-W638, Longitude:  $-47^{\circ}01'16,201''$ , Latitude:  $-19^{\circ}57'44,422''$  e Altitude: 1.046,36 m; no azimute  $25^{\circ}47'$  e distância 10,76 m até o vértice AL1-P-W639, Longitude:  $-47^{\circ}01'16,040''$ , Latitude:  $-19^{\circ}57'44,107''$  e Altitude: 1.047,87 m; no azimute  $41^{\circ}48'$  e distância 5,36 m até o vértice AL1-P-W640, Longitude:  $-47^{\circ}01'15,917''$ , Latitude:  $-19^{\circ}57'43,977''$  e Altitude: 1.049,10 m; no azimute  $44^{\circ}42'$  e distância 22,11 m até o vértice AL1-P-W641, Longitude:  $-47^{\circ}01'15,382''$ , Latitude:  $-19^{\circ}57'43,466''$  e Altitude: 1.053,01 m; no azimute  $50^{\circ}48'$  e distância 8,67 m até o vértice AL1-P-W642, Longitude:  $-47^{\circ}01'15,151''$ , Latitude:  $-19^{\circ}57'43,288''$  e Altitude: 1.055,00 m; no azimute  $66^{\circ}29'$  e distância 8,94 m até o vértice AL1-P-W643, Longitude:  $-47^{\circ}01'14,869''$ , Latitude:  $-19^{\circ}57'43,172''$  e Altitude: 1.056,45 m; no azimute  $33^{\circ}50'$  e distância 38,33 m até o vértice AL1-P-W644, Longitude:  $-47^{\circ}01'14,135''$ , Latitude:  $-19^{\circ}57'42,137''$  e Altitude: 1.051,74 m; no azimute  $44^{\circ}02'$  e distância 54,68 m até o vértice AL1-P-W645, Longitude:  $-47^{\circ}01'12,828''$ , Latitude:  $-19^{\circ}57'40,859''$  e Altitude: 1.054,68 m; no azimute  $33^{\circ}17'$  e distância 6,62 m até o vértice AL1-P-W646, Longitude:  $-47^{\circ}01'12,703''$ , Latitude:  $-19^{\circ}57'40,679''$  e Altitude: 1.053,14 m; no azimute  $35^{\circ}00'$  e distância 15,06 m até o vértice AL1-P-W647, Longitude:  $-47^{\circ}01'12,406''$ , Latitude:  $-19^{\circ}57'40,278''$  e Altitude: 1.056,75 m; no azimute  $16^{\circ}24'$  e distância 13,18 m até o vértice AL1-P-W648, Longitude:  $-47^{\circ}01'12,278''$ , Latitude:  $-19^{\circ}57'39,867''$  e Altitude: 1.052,84 m; no azimute  $46^{\circ}34'$  e distância 18,62 m até o vértice AL1-P-W649, Longitude:  $-47^{\circ}01'11,813''$ , Latitude:  $-19^{\circ}57'39,451''$  e Altitude: 1.052,61 m; no azimute  $9^{\circ}21'$  e distância 18,80 m até o vértice AL1-P-W650, Longitude:  $-47^{\circ}01'11,708''$ , Latitude:  $-19^{\circ}57'38,848''$  e Altitude: 1.053,65 m; no azimute  $40^{\circ}01'$  e distância 12,21 m até o vértice AL1-P-W651, Longitude:  $-47^{\circ}01'11,438''$ , Latitude:  $-19^{\circ}57'38,544''$  e Altitude: 1.056,06 m; no azimute  $318^{\circ}30'$  e distância 20,32 m até o vértice AL1-P-W652, Longitude:  $-47^{\circ}01'11,901''$ , Latitude:  $-19^{\circ}57'38,049''$  e Altitude: 1.060,88 m; no azimute  $332^{\circ}03'$  e distância 21,72 m até o vértice AL1-P-W653, Longitude:  $-47^{\circ}01'12,251''$ , Latitude:  $-19^{\circ}57'37,425''$  e Altitude: 1.059,18 m; no azimute  $347^{\circ}13'$  e

MATRÍCULA

66.565

FICHA

26

OFICIAL *Olavo de Carvalho Júnior*SUB-OFFICIAL *Vitória Rezende de Carvalho*

Araxá, 04 de Dezembro de 2018

distância 31,57 m até o vértice AL1-P-W654, Longitude: -47°01'12,491", Latitude: -19°57'36,424" e Altitude: 1.065,78 m; no azimute 325°33' e distância 26,74 m até o vértice AL1-P-W655, Longitude: -47°01'13,011", Latitude: -19°57'35,707" e Altitude: 1.065,22 m; no azimute 322°08' e distância 9,19 m até o vértice AL1-P-W656, Longitude: -47°01'13,205", Latitude: -19°57'35,471" e Altitude: 1.069,18 m; deste segue confrontando com FAZENDA TAMBORIL - NOVA ESPERANÇA, VALA GROTA no azimute 293°17' e distância 19,06 m até o vértice AL1-P-W657, Longitude: -47°01'13,807", Latitude: -19°57'35,226" e Altitude: 1.070,42 m; no azimute 331°22' e distância 9,53 m até o vértice AL1-P-W658, Longitude: -47°01'13,964", Latitude: -19°57'34,954" e Altitude: 1.071,74 m; no azimute 338°19' e distância 21,58 m até o vértice AL1-P-W659, Longitude: -47°01'14,238", Latitude: -19°57'34,302" e Altitude: 1.076,42 m; no azimute 354°37' e distância 11,49 m até o vértice AL1-P-W660, Longitude: -47°01'14,275", Latitude: -19°57'33,930" e Altitude: 1.078,82 m; no azimute 17°54' e distância 8,79 m até o vértice AL1-P-W661, Longitude: -47°01'14,182", Latitude: -19°57'33,658" e Altitude: 1.080,59 m; no azimute 343°51' e distância 12,97 m até o vértice AL1-P-W662, Longitude: -47°01'14,306", Latitude: -19°57'33,253" e Altitude: 1.084,41 m; deste segue confrontando com FAZENDA TAMBORIL - NOVA ESPERANÇA no azimute 18°53' e distância 285,84 m até o vértice AL1-P-W663, Longitude: -47°01'11,124", Latitude: -19°57'24,460" e Altitude: 1.197,49 m; no azimute 41°51' e distância 10,24 m até o vértice AL1-P-W664, Longitude: -47°01'10,889", Latitude: -19°57'24,212" e Altitude: 1.199,82 m; no azimute 48°15' e distância 60,57 m até o vértice AL1-P-W665, Longitude: -47°01'09,335", Latitude: -19°57'22,901" e Altitude: 1.176,62 m; no azimute 4°41' e distância 14,60 m até o vértice AL1-P-W666, Longitude: -47°01'09,294", Latitude: -19°57'22,428" e Altitude: 1.167,89 m; deste segue confrontando com FAZENDA TAMBORIL - NOVA ESPERANÇA, VALA GROTA no azimute 4°41' e distância 34,07 m até o vértice AL1-P-W667, Longitude: -47°01'09,198", Latitude: -19°57'21,324" e Altitude: 1.158,53 m; no azimute 14°10' e distância 27,44 m até o vértice AL1-P-W668, Longitude: -47°01'08,967", Latitude: -19°57'20,459" e Altitude: 1.150,11 m; no azimute 17°38' e distância 21,49 m até o vértice AL1-P-W669, Longitude: -47°01'08,743", Latitude: -19°57'19,793" e Altitude: 1.145,13 m; no azimute 45°54' e distância 20,73 m até o vértice AL1-P-W670, Longitude: -47°01'08,231", Latitude:

Continua no verso

MATRÍCULA

66.565

FICHA

26

-19°57'19,324" e Altitude: 1.142,67 m; no azimute 20°19' e distância 23,94 m até o vértice AL1-P-W671, Longitude: -47°01'07,945", Latitude: -19°57'18,594" e Altitude: 1.140,05 m; no azimute 296°29' e distância 5,65 m até o vértice AL1-P-W672, Longitude: -47°01'08,119", Latitude: -19°57'18,512" e Altitude: 1.135,34 m; no azimute 20°26' e distância 41,79 m até o vértice AL1-P-W673, Longitude: -47°01'07,617", Latitude: -19°57'17,239" e Altitude: 1.133,38 m; no azimute 21°11' e distância 39,09 m até o vértice AL1-P-W674, Longitude: -47°01'07,131", Latitude: -19°57'16,054" e Altitude: 1.128,83 m; no azimute 35°39' e distância 29,94 m até o vértice AL1-P-W675, Longitude: -47°01'06,531", Latitude: -19°57'15,263" e Altitude: 1.125,75 m; no azimute 11°25' e distância 12,77 m até o vértice AL1-P-W676, Longitude: -47°01'06,444", Latitude: -19°57'14,856" e Altitude: 1.123,41 m; no azimute 33°09' e distância 6,06 m até o vértice AL1-P-W677, Longitude: -47°01'06,330", Latitude: -19°57'14,691" e Altitude: 1.122,68 m; no azimute 47°07' e distância 31,15 m até o vértice AL1-P-W678, Longitude: -47°01'05,545", Latitude: -19°57'14,002" e Altitude: 1.116,89 m; no azimute 19°09' e distância 17,45 m até o vértice AL1-P-W679, Longitude: -47°01'05,348", Latitude: -19°57'13,466" e Altitude: 1.114,18 m; no azimute 40°52' e distância 12,45 m até o vértice AL1-P-W680, Longitude: -47°01'05,068", Latitude: -19°57'13,160" e Altitude: 1.111,89 m; no azimute 55°29' e distância 28,55 m até o vértice AL1-P-W681, Longitude: -47°01'04,259", Latitude: -19°57'12,634" e Altitude: 1.109,75 m; no azimute 68°48' e distância 16,59 m até o vértice AL1-P-W682, Longitude: -47°01'03,727", Latitude: -19°57'12,439" e Altitude: 1.106,81 m; no azimute 84°47' e distância 22,02 m até o vértice AL1-P-W683, Longitude: -47°01'02,973", Latitude: -19°57'12,374" e Altitude: 1.104,87 m; no azimute 68°02' e distância 13,48 m até o vértice AL1-P-W684, Longitude: -47°01'02,543", Latitude: -19°57'12,210" e Altitude: 1.103,19 m; no azimute 38°08' e distância 2,54 m até o vértice AL1-P-W685, Longitude: -47°01'02,489", Latitude: -19°57'12,145" e Altitude: 1.102,26 m; deste segue confrontando com FAZENDA TAMBORIL, VALA GROTA no azimute 70°05' e distância 7,95 m até o vértice AL1-P-W686, Longitude: -47°01'02,232", Latitude: -19°57'12,057" e Altitude: 1.101,36 m; no azimute 67°59' e distância 13,96 m até o vértice AL1-P-W687, Longitude: -47°01'01,787", Latitude: -19°57'11,887" e Altitude: 1.099,60 m; no azimute 90°14' e distância 21,38 m até o vértice

MATRÍCULA

66.565

FICHA

27

OFICIAL *Olavo de Carvalho Júnior*SUB-OFICIAL *Vitória Rezende de Carvalho*

Araxá, 04 de Dezembro de 2018

AL1-P-W688, Longitude:  $-47^{\circ}01'01,052''$ , Latitude:  $-19^{\circ}57'11,890''$  e Altitude: 1.097,57 m; no azimute  $80^{\circ}52'$  e distância 18,62 m até o vértice AL1-P-W689, Longitude:  $-47^{\circ}01'00,420''$ , Latitude:  $-19^{\circ}57'11,794''$  e Altitude: 1.095,34 m; no azimute  $89^{\circ}44'$  e distância 19,80 m até o vértice AL1-P-W690, Longitude:  $-47^{\circ}00'59,739''$ , Latitude:  $-19^{\circ}57'11,791''$  e Altitude: 1.092,86 m; no azimute  $7^{\circ}10'$  e distância 7,22 m até o vértice AL1-P-W691, Longitude:  $-47^{\circ}00'59,708''$ , Latitude:  $-19^{\circ}57'11,558''$  e Altitude: 1.093,23 m; deste segue confrontando com FAZENDA TAMBORIL no azimute  $1^{\circ}18'$  e distância 63,96 m até o vértice AL1-P-W692, Longitude:  $-47^{\circ}00'59,658''$ , Latitude:  $-19^{\circ}57'09,479''$  e Altitude: 1.093,87 m; no azimute  $21^{\circ}58'$  e distância 37,84 m até o vértice AL1-P-W693, Longitude:  $-47^{\circ}00'59,171''$ , Latitude:  $-19^{\circ}57'08,338''$  e Altitude: 1.090,49 m; no azimute  $4^{\circ}49'$  e distância 62,66 m até o vértice AL1-P-W694, Longitude:  $-47^{\circ}00'58,990''$ , Latitude:  $-19^{\circ}57'06,308''$  e Altitude: 1.088,99 m; no azimute  $5^{\circ}58'$  e distância 50,28 m até o vértice AL1-P-W695, Longitude:  $-47^{\circ}00'58,810''$ , Latitude:  $-19^{\circ}57'04,682''$  e Altitude: 1.087,77 m; no azimute  $31^{\circ}35'$  e distância 76,77 m até o vértice AL1-P-W696, Longitude:  $-47^{\circ}00'57,427''$ , Latitude:  $-19^{\circ}57'02,556''$  e Altitude: 1.081,32 m; no azimute  $45^{\circ}30'$  e distância 46,88 m até o vértice AL1-M-L552, Longitude:  $-47^{\circ}00'56,277''$ , Latitude:  $-19^{\circ}57'01,488''$  e Altitude: 1.076,16 m; no azimute  $335^{\circ}43'$  e distância 117,82 m até o vértice AL1-M-L553, Longitude:  $-47^{\circ}00'57,943''$ , Latitude:  $-19^{\circ}56'57,996''$  e Altitude: 1.074,96 m; no azimute  $321^{\circ}13'$  e distância 75,70 m até o vértice AL1-M-L554, Longitude:  $-47^{\circ}00'59,573''$ , Latitude:  $-19^{\circ}56'56,077''$  e Altitude: 1.074,94 m; no azimute  $337^{\circ}09'$  e distância 81,80 m até o vértice AL1-M-L555, Longitude:  $-47^{\circ}01'00,665''$ , Latitude:  $-19^{\circ}56'53,626''$  e Altitude: 1.070,70 m; no azimute  $327^{\circ}45'$  e distância 71,57 m até o vértice AL1-M-L556, Longitude:  $-47^{\circ}01'01,978''$ , Latitude:  $-19^{\circ}56'51,658''$  e Altitude: 1.067,99 m; no azimute  $19^{\circ}50'$  e distância 34,63 m até o vértice AL1-M-L557, Longitude:  $-47^{\circ}01'01,574''$ , Latitude:  $-19^{\circ}56'50,599''$  e Altitude: 1.065,92 m; deste segue confrontando com FAZENDA TAMBORIL, CORREGO SEM NOME pela margem direita a jusante no azimute  $3^{\circ}52'$  e distância 15,04 m até o vértice AL1-P-W697, Longitude:  $-47^{\circ}01'01,539''$ , Latitude:  $-19^{\circ}56'50,111''$  e Altitude: 1.060,09 m; no azimute  $331^{\circ}56'$  e distância 3,83 m até o vértice AL1-P-W698, Longitude:  $-47^{\circ}01'01,601''$ , Latitude:  $-19^{\circ}56'50,001''$  e Altitude: 1.060,99 m; no azimute  $296^{\circ}52'$  e distância 25,24 m até o vértice AL1-P-W699, Longitude:

Continua no verso

MATRÍCULA

66.565

FICHA

27

-47°01'02,375", Latitude: -19°56'49,630" e Altitude: 1.060,25 m; no azimute 282°07' e distância 20,64 m até o vértice AL1-P-W700, Longitude: -47°01'03,069", Latitude: -19°56'49,489" e Altitude: 1.059,34 m; no azimute 318°02' e distância 8,48 m até o vértice AL1-P-W701, Longitude: -47°01'03,264", Latitude: -19°56'49,284" e Altitude: 1.061,43 m; no azimute 318°05' e distância 11,36 m até o vértice AL1-P-W702, Longitude: -47°01'03,525", Latitude: -19°56'49,009" e Altitude: 1.060,00 m; no azimute 297°42' e distância 15,34 m até o vértice AL1-P-W703, Longitude: -47°01'03,992", Latitude: -19°56'48,777" e Altitude: 1.059,06 m; no azimute 283°58' e distância 14,89 m até o vértice AL1-P-W704, Longitude: -47°01'04,489", Latitude: -19°56'48,660" e Altitude: 1.060,65 m; no azimute 266°54' e distância 3,99 m até o vértice AL1-P-W705, Longitude: -47°01'04,626", Latitude: -19°56'48,667" e Altitude: 1.058,60 m; no azimute 307°01' e distância 20,43 m até o vértice AL1-P-W706, Longitude: -47°01'05,187", Latitude: -19°56'48,267" e Altitude: 1.063,26 m; no azimute 250°16' e distância 18,41 m até o vértice AL1-P-W707, Longitude: -47°01'05,783", Latitude: -19°56'48,469" e Altitude: 1.061,44 m; no azimute 241°52' e distância 6,40 m até o vértice AL1-P-W708, Longitude: -47°01'05,977", Latitude: -19°56'48,567" e Altitude: 1.058,02 m; no azimute 262°43' e distância 12,64 m até o vértice AL1-P-W709, Longitude: -47°01'06,408", Latitude: -19°56'48,619" e Altitude: 1.058,09 m; no azimute 303°25' e distância 14,74 m até o vértice AL1-P-W710, Longitude: -47°01'06,831", Latitude: -19°56'48,355" e Altitude: 1.058,09 m; no azimute 295°43' e distância 23,81 m até o vértice AL1-P-W711, Longitude: -47°01'07,553", Latitude: -19°56'48,026" e Altitude: 1.059,50 m; no azimute 322°00' e distância 24,19 m até o vértice AL1-P-W712, Longitude: -47°01'08,065", Latitude: -19°56'47,406" e Altitude: 1.057,46 m; no azimute 309°38' e distância 17,60 m até o vértice AL1-P-W713, Longitude: -47°01'08,531", Latitude: -19°56'47,041" e Altitude: 1.060,97 m; no azimute 299°03' e distância 20,26 m até o vértice AL1-P-W714, Longitude: -47°01'09,140", Latitude: -19°56'46,721" e Altitude: 1.058,34 m; no azimute 277°15' e distância 12,67 m até o vértice AL1-P-W715, Longitude: -47°01'09,572", Latitude: -19°56'46,669" e Altitude: 1.056,96 m; no azimute 294°05' e distância 15,07 m até o vértice AL1-P-W716, Longitude: -47°01'10,045", Latitude: -19°56'46,469" e Altitude: 1.056,96 m; no azimute 287°19' e distância 11,36 m até o vértice AL1-P-W717, Longitude:

MATRÍCULA

66.565

FICHA

28

OFICIAL *Olavo de Carvalho Júnior*SUB-OFICIAL *Vitória Rezende de Carvalho*

Araxá, 04 de Dezembro de 2018

-47°01'10,418", Latitude: -19°56'46,359" e Altitude: 1.056,71 m; no azimute 274°29' e distância 19,60 m até o vértice AL1-P-W718, Longitude: -47°01'11,090", Latitude: -19°56'46,309" e Altitude: 1.057,57 m; no azimute 300°10' e distância 10,77 m até o vértice AL1-P-W719, Longitude: -47°01'11,410", Latitude: -19°56'46,133" e Altitude: 1.058,76 m; no azimute 277°40' e distância 12,91 m até o vértice AL1-P-W720, Longitude: -47°01'11,850", Latitude: -19°56'46,077" e Altitude: 1.058,44 m; no azimute 289°57' e distância 14,23 m até o vértice AL1-P-W721, Longitude: -47°01'12,310", Latitude: -19°56'45,919" e Altitude: 1.058,12 m; no azimute 281°20' e distância 9,23 m até o vértice AL1-P-W722, Longitude: -47°01'12,621", Latitude: -19°56'45,860" e Altitude: 1.056,93 m; no azimute 261°45' e distância 8,38 m até o vértice AL1-P-W723, Longitude: -47°01'12,906", Latitude: -19°56'45,899" e Altitude: 1.057,13 m; no azimute 230°58' e distância 19,88 m até o vértice AL1-P-W724, Longitude: -47°01'13,437", Latitude: -19°56'46,306" e Altitude: 1.057,28 m; no azimute 235°47' e distância 16,74 m até o vértice AL1-P-W725, Longitude: -47°01'13,913", Latitude: -19°56'46,612" e Altitude: 1.056,17 m; no azimute 246°11' e distância 12,87 m até o vértice AL1-P-W726, Longitude: -47°01'14,318", Latitude: -19°56'46,781" e Altitude: 1.055,92 m; no azimute 258°45' e distância 8,36 m até o vértice AL1-P-W727, Longitude: -47°01'14,600", Latitude: -19°56'46,834" e Altitude: 1.055,88 m; no azimute 282°23' e distância 21,50 m até o vértice AL1-P-W728, Longitude: -47°01'15,322", Latitude: -19°56'46,684" e Altitude: 1.055,98 m; no azimute 280°52' e distância 17,77 m até o vértice AL1-P-W729, Longitude: -47°01'15,922", Latitude: -19°56'46,575" e Altitude: 1.055,77 m; no azimute 282°57' e distância 21,25 m até o vértice AL1-P-W730, Longitude: -47°01'16,634", Latitude: -19°56'46,420" e Altitude: 1.054,97 m; no azimute 229°28' e distância 6,39 m até o vértice AL1-P-W731, Longitude: -47°01'16,801", Latitude: -19°56'46,555" e Altitude: 1.055,52 m; no azimute 250°28' e distância 4,69 m até o vértice AL1-P-W732, Longitude: -47°01'16,953", Latitude: -19°56'46,606" e Altitude: 1.056,16 m; no azimute 273°59' e distância 10,58 m até o vértice AL1-P-W733, Longitude: -47°01'17,316", Latitude: -19°56'46,582" e Altitude: 1.054,66 m; no azimute 248°35' e distância 8,34 m até o vértice AL1-P-W734, Longitude: -47°01'17,583", Latitude: -19°56'46,681" e Altitude: 1.057,08 m; no azimute 272°20' e distância 29,46 m até o vértice AL1-P-W735, Longitude:

Continua no verso

MATRÍCULA

66.565

FICHA

28

-47°01'18,595", Latitude: -19°56'46,642" e Altitude: 1.055,23 m; no azimute 289°45' e distância 3,28 m até o vértice AL1-P-W736, Longitude: -47°01'18,701", Latitude: -19°56'46,606" e Altitude: 1.053,66 m; no azimute 327°38' e distância 7,39 m até o vértice AL1-P-W737, Longitude: -47°01'18,837", Latitude: -19°56'46,403" e Altitude: 1.053,90 m; no azimute 290°10' e distância 17,57 m até o vértice AL1-P-W738, Longitude: -47°01'19,404", Latitude: -19°56'46,206" e Altitude: 1.053,43 m; no azimute 323°23' e distância 5,36 m até o vértice AL1-P-W739, Longitude: -47°01'19,514", Latitude: -19°56'46,066" e Altitude: 1.054,69 m; no azimute 354°14' e distância 12,46 m até o vértice AL1-P-W740, Longitude: -47°01'19,557", Latitude: -19°56'45,663" e Altitude: 1.054,00 m; no azimute 321°10' e distância 24,36 m até o vértice AL1-P-W741, Longitude: -47°01'20,082", Latitude: -19°56'45,046" e Altitude: 1.053,83 m; no azimute 326°50' e distância 24,62 m até o vértice AL1-P-W742, Longitude: -47°01'20,545", Latitude: -19°56'44,376" e Altitude: 1.052,99 m; no azimute 319°41' e distância 3,91 m até o vértice AL1-P-W743, Longitude: -47°01'20,632", Latitude: -19°56'44,279" e Altitude: 1.052,85 m; no azimute 343°49' e distância 17,65 m até o vértice AL1-P-W744, Longitude: -47°01'20,801", Latitude: -19°56'43,728" e Altitude: 1.053,00 m; no azimute 0°36' e distância 10,83 m até o vértice AL1-P-W745, Longitude: -47°01'20,797", Latitude: -19°56'43,376" e Altitude: 1.052,68 m; no azimute 342°19' e distância 17,53 m até o vértice AL1-P-W746, Longitude: -47°01'20,980", Latitude: -19°56'42,833" e Altitude: 1.052,70 m; no azimute 328°27' e distância 14,29 m até o vértice AL1-P-W747, Longitude: -47°01'21,237", Latitude: -19°56'42,437" e Altitude: 1.053,21 m; no azimute 304°54' e distância 17,20 m até o vértice AL1-P-W748, Longitude: -47°01'21,722", Latitude: -19°56'42,117" e Altitude: 1.052,53 m; no azimute 303°24' e distância 19,55 m até o vértice AL1-P-W749, Longitude: -47°01'22,283", Latitude: -19°56'41,767" e Altitude: 1.051,80 m; no azimute 309°24' e distância 17,05 m até o vértice AL1-P-W750, Longitude: -47°01'22,736", Latitude: -19°56'41,415" e Altitude: 1.052,04 m; no azimute 285°53' e distância 21,68 m até o vértice AL1-P-W751, Longitude: -47°01'23,453", Latitude: -19°56'41,222" e Altitude: 1.053,69 m; no azimute 284°52' e distância 19,77 m até o vértice AL1-P-W752, Longitude: -47°01'24,110", Latitude: -19°56'41,057" e Altitude: 1.051,55 m; no azimute 272°03' e distância 15,42 m até o vértice AL1-P-W753, Longitude:

MATRICULA

66.565

FICHA

29

OFICIAL *Olavo de Carvalho Júnior*SUB-OFICIAL *Vitória Rezende de Carvalho*

Araxá, 04 de Dezembro de 2018

-47°01'24,640", Latitude: -19°56'41,039" e Altitude: 1.051,49 m; no azimute 326°22' e distância 8,72 m até o vértice AL1-P-W754, Longitude: -47°01'24,806", Latitude: -19°56'40,803" e Altitude: 1.051,17 m; no azimute 319°59' e distância 28,99 m até o vértice AL1-P-W755, Longitude: -47°01'25,447", Latitude: -19°56'40,081" e Altitude: 1.051,16 m; no azimute 323°10' e distância 11,06 m até o vértice AL1-P-W756, Longitude: -47°01'25,675", Latitude: -19°56'39,793" e Altitude: 1.050,95 m; no azimute 312°01' e distância 20,12 m até o vértice AL1-P-W757, Longitude: -47°01'26,189", Latitude: -19°56'39,355" e Altitude: 1.050,98 m; no azimute 299°43' e distância 13,83 m até o vértice AL1-P-W758, Longitude: -47°01'26,602", Latitude: -19°56'39,132" e Altitude: 1.050,70 m; no azimute 272°38' e distância 18,66 m até o vértice AL1-P-W759, Longitude: -47°01'27,243", Latitude: -19°56'39,104" e Altitude: 1.051,14 m; no azimute 261°17' e distância 13,00 m até o vértice AL1-P-W760, Longitude: -47°01'27,685", Latitude: -19°56'39,168" e Altitude: 1.050,63 m; no azimute 236°49' e distância 6,91 m até o vértice AL1-P-W761, Longitude: -47°01'27,884", Latitude: -19°56'39,291" e Altitude: 1.050,36 m; no azimute 270°00' e distância 10,32 m até o vértice AL1-P-W762, Longitude: -47°01'28,239", Latitude: -19°56'39,292" e Altitude: 1.050,42 m; no azimute 311°39' e distância 11,52 m até o vértice AL1-P-W763, Longitude: -47°01'28,535", Latitude: -19°56'39,043" e Altitude: 1.051,70 m; no azimute 333°55' e distância 5,82 m até o vértice AL1-P-W764, Longitude: -47°01'28,623", Latitude: -19°56'38,873" e Altitude: 1.050,65 m; no azimute 25°23' e distância 15,80 m até o vértice AL1-P-W765, Longitude: -47°01'28,390", Latitude: -19°56'38,409" e Altitude: 1.050,81 m; no azimute 296°08' e distância 4,05 m até o vértice AL1-P-W766, Longitude: -47°01'28,515", Latitude: -19°56'38,351" e Altitude: 1.049,88 m; no azimute 315°39' e distância 2,54 m até o vértice AL1-P-W767, Longitude: -47°01'28,576", Latitude: -19°56'38,292" e Altitude: 1.050,77 m; no azimute 266°53' e distância 20,42 m até o vértice AL1-P-W768, Longitude: -47°01'29,277", Latitude: -19°56'38,328" e Altitude: 1.050,76 m; no azimute 238°03' e distância 15,29 m até o vértice AL1-P-W769, Longitude: -47°01'29,723", Latitude: -19°56'38,591" e Altitude: 1.051,76 m; no azimute 245°02' e distância 26,02 m até o vértice AL1-P-W770, Longitude: -47°01'30,534", Latitude: -19°56'38,948" e Altitude: 1.050,58 m; no azimute 266°13' e distância 10,26 m até o vértice AL1-P-W771, Longitude:

Continua no verso

MATRÍCULA

66.565

FICHA

29

-47°01'30,886", Latitude: -19°56'38,970" e Altitude: 1.050,03 m; no azimute 302°10' e distância 9,24 m até o vértice AL1-P-W772, Longitude: -47°01'31,155", Latitude: -19°56'38,810" e Altitude: 1.049,78 m; no azimute 322°26' e distância 15,79 m até o vértice AL1-P-W773, Longitude: -47°01'31,486", Latitude: -19°56'38,403" e Altitude: 1.049,41 m; no azimute 333°29' e distância 17,46 m até o vértice AL1-P-W774, Longitude: -47°01'31,754", Latitude: -19°56'37,895" e Altitude: 1.049,64 m; no azimute 293°34' e distância 25,77 m até o vértice AL1-P-W775, Longitude: -47°01'32,566", Latitude: -19°56'37,560" e Altitude: 1.049,47 m; no azimute 284°19' e distância 9,58 m até o vértice AL1-P-W776, Longitude: -47°01'32,885", Latitude: -19°56'37,483" e Altitude: 1.049,29 m; no azimute 307°33' e distância 25,83 m até o vértice AL1-P-W777, Longitude: -47°01'33,589", Latitude: -19°56'36,971" e Altitude: 1.049,75 m; no azimute 312°57' e distância 19,59 m até o vértice AL1-P-W778, Longitude: -47°01'34,082", Latitude: -19°56'36,537" e Altitude: 1.049,33 m; no azimute 293°14' e distância 11,62 m até o vértice AL1-P-W779, Longitude: -47°01'34,449", Latitude: -19°56'36,388" e Altitude: 1.048,85 m; no azimute 274°24' e distância 10,38 m até o vértice AL1-P-W780, Longitude: -47°01'34,805", Latitude: -19°56'36,362" e Altitude: 1.048,65 m; no azimute 252°26' e distância 4,18 m até o vértice AL1-P-W781, Longitude: -47°01'34,942", Latitude: -19°56'36,403" e Altitude: 1.047,97 m; no azimute 212°54' e distância 15,31 m até o vértice AL1-P-W782, Longitude: -47°01'35,228", Latitude: -19°56'36,821" e Altitude: 1.049,49 m; no azimute 187°38' e distância 15,95 m até o vértice AL1-P-W783, Longitude: -47°01'35,301", Latitude: -19°56'37,335" e Altitude: 1.048,82 m; no azimute 170°14' e distância 12,86 m até o vértice AL1-P-W784, Longitude: -47°01'35,226", Latitude: -19°56'37,747" e Altitude: 1.050,23 m; no azimute 181°17' e distância 16,70 m até o vértice AL1-P-W785, Longitude: -47°01'35,239", Latitude: -19°56'38,290" e Altitude: 1.048,70 m; no azimute 223°58' e distância 8,38 m até o vértice AL1-P-W786, Longitude: -47°01'35,439", Latitude: -19°56'38,486" e Altitude: 1.049,05 m; no azimute 237°20' e distância 4,39 m até o vértice AL1-P-W787, Longitude: -47°01'35,566", Latitude: -19°56'38,563" e Altitude: 1.048,66 m; no azimute 269°32' e distância 7,53 m até o vértice AL1-P-W788, Longitude: -47°01'35,825", Latitude: -19°56'38,565" e Altitude: 1.048,53 m; no azimute 276°12' e distância 13,66 m até o vértice AL1-P-W789, Longitude:

MATRÍCULA

66.565

FICHA

30

OFICIAL *Olavo de Carvalho Júnior*SUB-OFICIAL *Vitória Rezende de Carvalho*

Araxá, 04 de Dezembro de 2018

-47°01'36,292", Latitude: -19°56'38,517" e Altitude: 1.047,79 m; no azimute 253°10' e distância 19,87 m até o vértice AL1-P-W790, Longitude: -47°01'36,946", Latitude: -19°56'38,704" e Altitude: 1.049,73 m; no azimute 267°47' e distância 9,58 m até o vértice AL1-P-W791, Longitude: -47°01'37,275", Latitude: -19°56'38,716" e Altitude: 1.046,65 m; no azimute 275°35' e distância 9,79 m até o vértice AL1-P-W792, Longitude: -47°01'37,610", Latitude: -19°56'38,685" e Altitude: 1.046,68 m; no azimute 313°34' e distância 5,18 m até o vértice AL1-P-W793, Longitude: -47°01'37,739", Latitude: -19°56'38,569" e Altitude: 1.046,98 m; no azimute 359°04' e distância 3,63 m até o vértice AL1-P-W794, Longitude: -47°01'37,741", Latitude: -19°56'38,451" e Altitude: 1.048,52 m; no azimute 325°10' e distância 10,34 m até o vértice AL1-P-W795, Longitude: -47°01'37,944", Latitude: -19°56'38,175" e Altitude: 1.048,60 m; no azimute 350°30' e distância 4,58 m até o vértice AL1-P-W796, Longitude: -47°01'37,970", Latitude: -19°56'38,028" e Altitude: 1.048,47 m; no azimute 35°00' e distância 5,93 m até o vértice AL1-P-W797, Longitude: -47°01'37,853", Latitude: -19°56'37,870" e Altitude: 1.048,38 m; no azimute 79°54' e distância 8,77 m até o vértice AL1-P-W798, Longitude: -47°01'37,556", Latitude: -19°56'37,820" e Altitude: 1.048,24 m; no azimute 54°07' e distância 6,93 m até o vértice AL1-P-W799, Longitude: -47°01'37,363", Latitude: -19°56'37,688" e Altitude: 1.048,08 m; no azimute 3°06' e distância 5,91 m até o vértice AL1-P-W800, Longitude: -47°01'37,352", Latitude: -19°56'37,496" e Altitude: 1.048,68 m; no azimute 321°20' e distância 11,50 m até o vértice AL1-P-W801, Longitude: -47°01'37,599", Latitude: -19°56'37,204" e Altitude: 1.049,01 m; no azimute 300°01' e distância 12,97 m até o vértice AL1-P-W802, Longitude: -47°01'37,985", Latitude: -19°56'36,993" e Altitude: 1.047,83 m; no azimute 304°57' e distância 21,47 m até o vértice AL1-P-W803, Longitude: -47°01'38,590", Latitude: -19°56'36,593" e Altitude: 1.047,85 m; no azimute 302°20' e distância 12,70 m até o vértice AL1-P-W804, Longitude: -47°01'38,959", Latitude: -19°56'36,372" e Altitude: 1.047,36 m; no azimute 302°43' e distância 18,49 m até o vértice AL1-P-W805, Longitude: -47°01'39,494", Latitude: -19°56'36,047" e Altitude: 1.045,82 m; no azimute 311°45' e distância 12,52 m até o vértice AL1-P-W806, Longitude: -47°01'39,815", Latitude: -19°56'35,776" e Altitude: 1.046,73 m; no azimute 304°16' e distância 28,89 m até o vértice AL1-P-W807, Longitude:

Continua no verso

MATRÍCULA

FICHA

66.565

30

-47°01'40,636", Latitude: -19°56'35,247" e Altitude: 1.043,81 m; no azimute 306°02' e distância 23,89 m até o vértice AL1-P-W808, Longitude: -47°01'41,300", Latitude: -19°56'34,790" e Altitude: 1.044,03 m; no azimute 324°04' e distância 15,91 m até o vértice AL1-P-W809, Longitude: -47°01'41,621", Latitude: -19°56'34,371" e Altitude: 1.044,17 m; no azimute 331°46' e distância 24,78 m até o vértice AL1-P-W810, Longitude: -47°01'42,024", Latitude: -19°56'33,661" e Altitude: 1.043,02 m; no azimute 318°08' e distância 14,12 m até o vértice AL1-P-W811, Longitude: -47°01'42,348", Latitude: -19°56'33,319" e Altitude: 1.042,45 m; no azimute 349°27' e distância 15,74 m até o vértice AL1-P-W812, Longitude: -47°01'42,447", Latitude: -19°56'32,816" e Altitude: 1.044,39 m; no azimute 349°41' e distância 18,85 m até o vértice AL1-P-W813, Longitude: -47°01'42,563", Latitude: -19°56'32,213" e Altitude: 1.045,47 m; no azimute 349°22' e distância 19,71 m até o vértice AL1-P-W814, Longitude: -47°01'42,688", Latitude: -19°56'31,583" e Altitude: 1.044,96 m; no azimute 339°24' e distância 17,78 m até o vértice AL1-P-W815, Longitude: -47°01'42,903", Latitude: -19°56'31,042" e Altitude: 1.044,56 m; no azimute 322°49' e distância 21,23 m até o vértice AL1-P-W816, Longitude: -47°01'43,344", Latitude: -19°56'30,492" e Altitude: 1.044,26 m; no azimute 319°11' e distância 4,67 m até o vértice AL1-P-W817, Longitude: -47°01'43,449", Latitude: -19°56'30,377" e Altitude: 1.043,86 m; no azimute 330°55' e distância 22,03 m até o vértice AL1-P-W818, Longitude: -47°01'43,817", Latitude: -19°56'29,751" e Altitude: 1.043,55 m; no azimute 311°40' e distância 18,22 m até o vértice AL1-P-W819, Longitude: -47°01'44,285", Latitude: -19°56'29,357" e Altitude: 1.041,32 m; no azimute 300°34' e distância 8,34 m até o vértice AL1-P-W820, Longitude: -47°01'44,532", Latitude: -19°56'29,219" e Altitude: 1.041,36 m; no azimute 324°36' e distância 19,58 m até o vértice AL1-P-W821, Longitude: -47°01'44,922", Latitude: -19°56'28,700" e Altitude: 1.042,53 m; no azimute 308°31' e distância 20,30 m até o vértice AL1-P-W822, Longitude: -47°01'45,468", Latitude: -19°56'28,289" e Altitude: 1.042,54 m; no azimute 355°38' e distância 11,10 m até o vértice AL1-P-W823, Longitude: -47°01'45,497", Latitude: -19°56'27,929" e Altitude: 1.040,41 m; deste segue confrontando com FAZENDA TAMBORIL, CORREGO SEM NOME pela margem esquerda a montante no azimute 36°04' e distância 10,62 m até o vértice AL1-P-W824, Longitude: -47°01'45,282", Latitude: -19°56'27,650" e Altitude:

MATRICULA

66.565

FICHA

31

OFICIAL *Olavo de Carvalho Júnior*SUB-OFICIAL *Vitória Rezende de Carvalho*

Araxá, 04 de Dezembro de 2018

1.042,88 m; no azimute  $9^{\circ}36'$  e distância 13,07 m até o vértice AL1-P-W825, Longitude:  $-47^{\circ}01'45,207''$ , Latitude:  $-19^{\circ}56'27,231''$  e Altitude: 1.042,08 m; no azimute  $12^{\circ}19'$  e distância 13,35 m até o vértice AL1-P-W826, Longitude:  $-47^{\circ}01'45,109''$ , Latitude:  $-19^{\circ}56'26,807''$  e Altitude: 1.043,99 m; no azimute  $324^{\circ}53'$  e distância 14,51 m até o vértice AL1-P-W827, Longitude:  $-47^{\circ}01'45,396''$ , Latitude:  $-19^{\circ}56'26,421''$  e Altitude: 1.042,51 m; no azimute  $7^{\circ}42'$  e distância 16,26 m até o vértice AL1-P-W828, Longitude:  $-47^{\circ}01'45,321''$ , Latitude:  $-19^{\circ}56'25,897''$  e Altitude: 1.045,92 m; no azimute  $344^{\circ}01'$  e distância 6,97 m até o vértice AL1-P-W829, Longitude:  $-47^{\circ}01'45,387''$ , Latitude:  $-19^{\circ}56'25,679''$  e Altitude: 1.045,74 m; no azimute  $16^{\circ}20'$  e distância 7,34 m até o vértice AL1-P-W830, Longitude:  $-47^{\circ}01'45,316''$ , Latitude:  $-19^{\circ}56'25,450''$  e Altitude: 1.046,37 m; no azimute  $73^{\circ}18'$  e distância 18,52 m até o vértice AL1-P-W831, Longitude:  $-47^{\circ}01'44,706''$ , Latitude:  $-19^{\circ}56'25,277''$  e Altitude: 1.049,56 m; no azimute  $26^{\circ}44'$  e distância 8,92 m até o vértice AL1-P-W832, Longitude:  $-47^{\circ}01'44,568''$ , Latitude:  $-19^{\circ}56'25,018''$  e Altitude: 1.048,83 m; no azimute  $46^{\circ}30'$  e distância 10,50 m até o vértice AL1-P-W833, Longitude:  $-47^{\circ}01'44,306''$ , Latitude:  $-19^{\circ}56'24,783''$  e Altitude: 1.051,88 m; no azimute  $45^{\circ}54'$  e distância 12,07 m até o vértice AL1-P-W834, Longitude:  $-47^{\circ}01'44,008''$ , Latitude:  $-19^{\circ}56'24,510''$  e Altitude: 1.052,10 m; no azimute  $38^{\circ}04'$  e distância 6,84 m até o vértice AL1-P-W835, Longitude:  $-47^{\circ}01'43,863''$ , Latitude:  $-19^{\circ}56'24,335''$  e Altitude: 1.051,80 m; no azimute  $56^{\circ}59'$  e distância 14,29 m até o vértice AL1-P-W836, Longitude:  $-47^{\circ}01'43,451''$ , Latitude:  $-19^{\circ}56'24,082''$  e Altitude: 1.053,04 m; no azimute  $339^{\circ}38'$  e distância 7,61 m até o vértice AL1-P-W837, Longitude:  $-47^{\circ}01'43,542''$ , Latitude:  $-19^{\circ}56'23,850''$  e Altitude: 1.053,34 m; no azimute  $32^{\circ}19'$  e distância 9,46 m até o vértice AL1-P-W838, Longitude:  $-47^{\circ}01'43,368''$ , Latitude:  $-19^{\circ}56'23,590''$  e Altitude: 1.052,70 m; no azimute  $25^{\circ}53'$  e distância 23,31 m até o vértice AL1-P-W839, Longitude:  $-47^{\circ}01'43,018''$ , Latitude:  $-19^{\circ}56'22,908''$  e Altitude: 1.054,03 m; no azimute  $44^{\circ}42'$  e distância 12,03 m até o vértice AL1-P-W840, Longitude:  $-47^{\circ}01'42,727''$ , Latitude:  $-19^{\circ}56'22,630''$  e Altitude: 1.055,41 m; no azimute  $65^{\circ}22'$  e distância 3,62 m até o vértice AL1-P-W841, Longitude:  $-47^{\circ}01'42,614''$ , Latitude:  $-19^{\circ}56'22,581''$  e Altitude: 1.055,98 m; no azimute  $83^{\circ}26'$  e distância 11,86 m até o vértice AL1-P-W842, Longitude:  $-47^{\circ}01'42,209''$ , Latitude:  $-19^{\circ}56'22,537''$  e Altitude: 1.056,33

Continua no verso

MATRÍCULA

66.565

FICHA

31

m; no azimute  $56^{\circ}24'$  e distância 10,62 m até o vértice AL1-P-W843, Longitude:  $-47^{\circ}01'41,905''$ , Latitude:  $-19^{\circ}56'22,346''$  e Altitude: 1.056,81 m; deste segue confrontando com FAZENDA TAMBORIL no azimute  $80^{\circ}48'$  e distância 15,79 m até o vértice AL1-P-W844, Longitude:  $-47^{\circ}01'41,369''$ , Latitude:  $-19^{\circ}56'22,264''$  e Altitude: 1.059,48 m; no azimute  $92^{\circ}23'$  e distância 12,55 m até o vértice AL1-P-W845, Longitude:  $-47^{\circ}01'40,938''$ , Latitude:  $-19^{\circ}56'22,281''$  e Altitude: 1.063,36 m; no azimute  $67^{\circ}46'$  e distância 15,21 m até o vértice AL1-P-W846, Longitude:  $-47^{\circ}01'40,454''$ , Latitude:  $-19^{\circ}56'22,094''$  e Altitude: 1.065,85 m; no azimute  $62^{\circ}21'$  e distância 3,45 m até o vértice AL1-P-W847, Longitude:  $-47^{\circ}01'40,349''$ , Latitude:  $-19^{\circ}56'22,042''$  e Altitude: 1.066,30 m; no azimute  $66^{\circ}19'$  e distância 53,45 m até o vértice AL1-P-W848, Longitude:  $-47^{\circ}01'38,666''$ , Latitude:  $-19^{\circ}56'21,344''$  e Altitude: 1.074,22 m; no azimute  $58^{\circ}42'$  e distância 22,33 m até o vértice AL1-P-W849, Longitude:  $-47^{\circ}01'38,010''$ , Latitude:  $-19^{\circ}56'20,967''$  e Altitude: 1.077,80 m; no azimute  $45^{\circ}36'$  e distância 20,88 m até o vértice AL1-P-W850, Longitude:  $-47^{\circ}01'37,497''$ , Latitude:  $-19^{\circ}56'20,492''$  e Altitude: 1.079,38 m; no azimute  $34^{\circ}25'$  e distância 65,51 m até o vértice AL1-P-W851, Longitude:  $-47^{\circ}01'36,224''$ , Latitude:  $-19^{\circ}56'18,735''$  e Altitude: 1.084,20 m; no azimute  $30^{\circ}59'$  e distância 125,18 m até o vértice AL1-P-W852, Longitude:  $-47^{\circ}01'34,008''$ , Latitude:  $-19^{\circ}56'15,246''$  e Altitude: 1.096,46 m; no azimute  $30^{\circ}57'$  e distância 144,44 m até o vértice AL1-P-W853, Longitude:  $-47^{\circ}01'31,453''$ , Latitude:  $-19^{\circ}56'11,219''$  e Altitude: 1.076,75 m; no azimute  $31^{\circ}05'$  e distância 98,49 m até o vértice AL1-P-W854, Longitude:  $-47^{\circ}01'29,704''$ , Latitude:  $-19^{\circ}56'08,477''$  e Altitude: 1.053,87 m; no azimute  $37^{\circ}32'$  e distância 12,65 m até o vértice AL1-P-W855, Longitude:  $-47^{\circ}01'29,439''$ , Latitude:  $-19^{\circ}56'08,151''$  e Altitude: 1.047,86 m; deste segue confrontando com FAZENDA TAMBORIL, CORREGO SEM NOME pela margem direita a jusante no azimute  $318^{\circ}08'$  e distância 18,05 m até o vértice AL1-P-W856, Longitude:  $-47^{\circ}01'29,853''$ , Latitude:  $-19^{\circ}56'07,714''$  e Altitude: 1.047,81 m; no azimute  $320^{\circ}28'$  e distância 20,29 m até o vértice AL1-P-W857, Longitude:  $-47^{\circ}01'30,297''$ , Latitude:  $-19^{\circ}56'07,205''$  e Altitude: 1.045,12 m; no azimute  $27^{\circ}14'$  e distância 7,82 m até o vértice AL1-P-W858, Longitude:  $-47^{\circ}01'30,174''$ , Latitude:  $-19^{\circ}56'06,979''$  e Altitude: 1.053,11 m; no azimute  $46^{\circ}22'$  e distância 11,81 m até o vértice AL1-P-W859, Longitude:  $-47^{\circ}01'29,880''$ , Latitude:  $-19^{\circ}56'06,714''$  e Altitude: 1.047,07

OFICIAL *Olavo de Carvalho Júnior*SUB-OFICIAL *Vitória Rezende de Carvalho*

MATRÍCULA

66.565

FICHA

32

Araxá, 04 de Dezembro de 2018

m; no azimute  $81^{\circ}38'$  e distância 9,73 m até o vértice AL1-P-W860, Longitude:  $-47^{\circ}01'29,549''$ , Latitude:  $-19^{\circ}56'06,668''$  e Altitude: 1.045,63 m; no azimute  $39^{\circ}47'$  e distância 7,04 m até o vértice AL1-P-W861, Longitude:  $-47^{\circ}01'29,394''$ , Latitude:  $-19^{\circ}56'06,492''$  e Altitude: 1.049,33 m; no azimute  $73^{\circ}33'$  e distância 7,07 m até o vértice AL1-P-W862, Longitude:  $-47^{\circ}01'29,161''$ , Latitude:  $-19^{\circ}56'06,427''$  e Altitude: 1.045,05 m; no azimute  $52^{\circ}08'$  e distância 11,53 m até o vértice AL1-P-W863, Longitude:  $-47^{\circ}01'28,848''$ , Latitude:  $-19^{\circ}56'06,197''$  e Altitude: 1.044,42 m; no azimute  $63^{\circ}26'$  e distância 11,35 m até o vértice AL1-P-W864, Longitude:  $-47^{\circ}01'28,499''$ , Latitude:  $-19^{\circ}56'06,032''$  e Altitude: 1.047,27 m; deste segue confrontando com FAZENDA TAMBORIL E PALMEIRAS, CORREGO SEM NOME pela margem esquerda a montante no azimute  $137^{\circ}29'$  e distância 2,67 m até o vértice AL1-P-W865, Longitude:  $-47^{\circ}01'28,437''$ , Latitude:  $-19^{\circ}56'06,096''$  e Altitude: 1.046,07 m; no azimute  $201^{\circ}42'$  e distância 6,06 m até o vértice AL1-P-W866, Longitude:  $-47^{\circ}01'28,514''$ , Latitude:  $-19^{\circ}56'06,279''$  e Altitude: 1.047,55 m; no azimute  $100^{\circ}16'$  e distância 13,27 m até o vértice AL1-P-W867, Longitude:  $-47^{\circ}01'28,065''$ , Latitude:  $-19^{\circ}56'06,356''$  e Altitude: 1.044,59 m; no azimute  $93^{\circ}58'$  e distância 14,20 m até o vértice AL1-P-W868, Longitude:  $-47^{\circ}01'27,578''$ , Latitude:  $-19^{\circ}56'06,388''$  e Altitude: 1.043,97 m; no azimute  $73^{\circ}49'$  e distância 11,81 m até o vértice AL1-P-W869, Longitude:  $-47^{\circ}01'27,188''$ , Latitude:  $-19^{\circ}56'06,281''$  e Altitude: 1.045,17 m; no azimute  $112^{\circ}34'$  e distância 16,82 m até o vértice AL1-P-W870, Longitude:  $-47^{\circ}01'26,654''$ , Latitude:  $-19^{\circ}56'06,491''$  e Altitude: 1.048,39 m; no azimute  $187^{\circ}45'$  e distância 3,45 m até o vértice AL1-P-W871, Longitude:  $-47^{\circ}01'26,670''$ , Latitude:  $-19^{\circ}56'06,602''$  e Altitude: 1.051,70 m; no azimute  $105^{\circ}05'$  e distância 13,22 m até o vértice AL1-P-W872, Longitude:  $-47^{\circ}01'26,231''$ , Latitude:  $-19^{\circ}56'06,714''$  e Altitude: 1.052,24 m; no azimute  $201^{\circ}41'$  e distância 8,57 m até o vértice AL1-P-W873, Longitude:  $-47^{\circ}01'26,340''$ , Latitude:  $-19^{\circ}56'06,973''$  e Altitude: 1.048,93 m; no azimute  $145^{\circ}54'$  e distância 3,79 m até o vértice AL1-P-W874, Longitude:  $-47^{\circ}01'26,267''$ , Latitude:  $-19^{\circ}56'07,075''$  e Altitude: 1.048,06 m; no azimute  $91^{\circ}58'$  e distância 6,26 m até o vértice AL1-P-W875, Longitude:  $-47^{\circ}01'26,052''$ , Latitude:  $-19^{\circ}56'07,082''$  e Altitude: 1.047,94 m; no azimute  $136^{\circ}35'$  e distância 8,00 m até o vértice AL1-P-W876, Longitude:  $-47^{\circ}01'25,863''$ , Latitude:  $-19^{\circ}56'07,271''$  e Altitude: 1.048,55 m; no azimute  $175^{\circ}17'$  e distância 11,33 m

Continua no verso

MATRÍCULA

FICHA

66.565

32

até o vértice AL1-P-W877, Longitude:  $-47^{\circ}01'25,831''$ , Latitude:  $-19^{\circ}56'07,638''$  e Altitude: 1.051,39 m; no azimute  $146^{\circ}44'$  e distância 21,74 m até o vértice AL1-P-W878, Longitude:  $-47^{\circ}01'25,421''$ , Latitude:  $-19^{\circ}56'08,229''$  e Altitude: 1.052,30 m; no azimute  $144^{\circ}31'$  e distância 7,67 m até o vértice AL1-P-W879, Longitude:  $-47^{\circ}01'25,268''$ , Latitude:  $-19^{\circ}56'08,432''$  e Altitude: 1.052,72 m; no azimute  $167^{\circ}29'$  e distância 7,12 m até o vértice AL1-P-W880, Longitude:  $-47^{\circ}01'25,215''$ , Latitude:  $-19^{\circ}56'08,658''$  e Altitude: 1.055,53 m; no azimute  $130^{\circ}03'$  e distância 12,62 m até o vértice AL1-P-W881, Longitude:  $-47^{\circ}01'24,883''$ , Latitude:  $-19^{\circ}56'08,922''$  e Altitude: 1.054,48 m; no azimute  $187^{\circ}06'$  e distância 4,93 m até o vértice AL1-P-W882, Longitude:  $-47^{\circ}01'24,904''$ , Latitude:  $-19^{\circ}56'09,081''$  e Altitude: 1.055,76 m; no azimute  $104^{\circ}21'$  e distância 8,56 m até o vértice AL1-P-W883, Longitude:  $-47^{\circ}01'24,619''$ , Latitude:  $-19^{\circ}56'09,150''$  e Altitude: 1.056,11 m; no azimute  $118^{\circ}10'$  e distância 10,16 m até o vértice AL1-P-W884, Longitude:  $-47^{\circ}01'24,311''$ , Latitude:  $-19^{\circ}56'09,306''$  e Altitude: 1.055,20 m; no azimute  $129^{\circ}47'$  e distância 9,80 m até o vértice AL1-P-W885, Longitude:  $-47^{\circ}01'24,052''$ , Latitude:  $-19^{\circ}56'09,510''$  e Altitude: 1.055,67 m; no azimute  $178^{\circ}36'$  e distância 6,00 m até o vértice AL1-P-W886, Longitude:  $-47^{\circ}01'24,047''$ , Latitude:  $-19^{\circ}56'09,705''$  e Altitude: 1.058,41 m; no azimute  $141^{\circ}00'$  e distância 5,22 m até o vértice AL1-P-W887, Longitude:  $-47^{\circ}01'23,934''$ , Latitude:  $-19^{\circ}56'09,837''$  e Altitude: 1.057,48 m; no azimute  $87^{\circ}34'$  e distância 10,86 m até o vértice AL1-P-W888, Longitude:  $-47^{\circ}01'23,561''$ , Latitude:  $-19^{\circ}56'09,822''$  e Altitude: 1.057,24 m; no azimute  $144^{\circ}42'$  e distância 5,84 m até o vértice AL1-P-W889, Longitude:  $-47^{\circ}01'23,445''$ , Latitude:  $-19^{\circ}56'09,977''$  e Altitude: 1.056,21 m; no azimute  $222^{\circ}38'$  e distância 6,48 m até o vértice AL1-P-W890, Longitude:  $-47^{\circ}01'23,596''$ , Latitude:  $-19^{\circ}56'10,132''$  e Altitude: 1.059,20 m; no azimute  $145^{\circ}37'$  e distância 16,84 m até o vértice AL1-P-W891, Longitude:  $-47^{\circ}01'23,269''$ , Latitude:  $-19^{\circ}56'10,584''$  e Altitude: 1.056,20 m; no azimute  $158^{\circ}22'$  e distância 11,05 m até o vértice AL1-P-W892, Longitude:  $-47^{\circ}01'23,129''$ , Latitude:  $-19^{\circ}56'10,918''$  e Altitude: 1.057,47 m; no azimute  $168^{\circ}31'$  e distância 5,99 m até o vértice AL1-P-W893, Longitude:  $-47^{\circ}01'23,088''$ , Latitude:  $-19^{\circ}56'11,109''$  e Altitude: 1.060,56 m; no azimute  $126^{\circ}47'$  e distância 11,66 m até o vértice AL1-P-W894, Longitude:  $-47^{\circ}01'22,767''$ , Latitude:  $-19^{\circ}56'11,336''$  e Altitude: 1.058,28 m; no azimute  $147^{\circ}46'$  e distância 5,02 m

MATRÍCULA

66.565

FICHA

33

OFICIAL *Olavo de Carvalho Júnior*SUB-OFICIAL *Vitória Rezende de Carvalho*

Araxá, 04 de Dezembro de 2018

até o vértice AL1-P-W895, Longitude:  $-47^{\circ}01'22,675''$ , Latitude:  $-19^{\circ}56'11,474''$  e Altitude: 1.058,89 m; no azimute  $181^{\circ}47'$  e distância 8,37 m até o vértice AL1-P-W896, Longitude:  $-47^{\circ}01'22,684''$ , Latitude:  $-19^{\circ}56'11,746''$  e Altitude: 1.062,03 m; no azimute  $127^{\circ}30'$  e distância 13,79 m até o vértice AL1-P-W897, Longitude:  $-47^{\circ}01'22,308''$ , Latitude:  $-19^{\circ}56'12,019''$  e Altitude: 1.059,58 m; no azimute  $85^{\circ}43'$  e distância 5,37 m até o vértice AL1-P-W898, Longitude:  $-47^{\circ}01'22,124''$ , Latitude:  $-19^{\circ}56'12,006''$  e Altitude: 1.063,31 m; no azimute  $187^{\circ}03'$  e distância 6,63 m até o vértice AL1-P-W899, Longitude:  $-47^{\circ}01'22,152''$ , Latitude:  $-19^{\circ}56'12,220''$  e Altitude: 1.059,84 m; no azimute  $181^{\circ}25'$  e distância 15,20 m até o vértice AL1-P-W900, Longitude:  $-47^{\circ}01'22,165''$ , Latitude:  $-19^{\circ}56'12,714''$  e Altitude: 1.060,85 m; no azimute  $211^{\circ}54'$  e distância 16,01 m até o vértice AL1-P-W901, Longitude:  $-47^{\circ}01'22,456''$ , Latitude:  $-19^{\circ}56'13,156''$  e Altitude: 1.063,67 m; no azimute  $149^{\circ}17'$  e distância 13,95 m até o vértice AL1-P-W902, Longitude:  $-47^{\circ}01'22,211''$ , Latitude:  $-19^{\circ}56'13,546''$  e Altitude: 1.063,86 m; no azimute  $60^{\circ}53'$  e distância 5,63 m até o vértice AL1-P-W903, Longitude:  $-47^{\circ}01'22,042''$ , Latitude:  $-19^{\circ}56'13,457''$  e Altitude: 1.060,52 m; no azimute  $111^{\circ}32'$  e distância 15,32 m até o vértice AL1-P-W904, Longitude:  $-47^{\circ}01'21,552''$ , Latitude:  $-19^{\circ}56'13,640''$  e Altitude: 1.062,53 m; no azimute  $157^{\circ}44'$  e distância 4,22 m até o vértice AL1-P-W905, Longitude:  $-47^{\circ}01'21,497''$ , Latitude:  $-19^{\circ}56'13,767''$  e Altitude: 1.062,46 m; no azimute  $199^{\circ}48'$  e distância 5,49 m até o vértice AL1-P-W906, Longitude:  $-47^{\circ}01'21,561''$ , Latitude:  $-19^{\circ}56'13,935''$  e Altitude: 1.064,91 m; no azimute  $146^{\circ}15'$  e distância 5,29 m até o vértice AL1-P-W907, Longitude:  $-47^{\circ}01'21,460''$ , Latitude:  $-19^{\circ}56'14,078''$  e Altitude: 1.065,41 m; no azimute  $55^{\circ}08'$  e distância 8,83 m até o vértice AL1-P-W908, Longitude:  $-47^{\circ}01'21,211''$ , Latitude:  $-19^{\circ}56'13,914''$  e Altitude: 1.066,53 m; no azimute  $136^{\circ}00'$  e distância 10,39 m até o vértice AL1-P-W909, Longitude:  $-47^{\circ}01'20,963''$ , Latitude:  $-19^{\circ}56'14,157''$  e Altitude: 1.063,38 m; no azimute  $103^{\circ}51'$  e distância 8,48 m até o vértice AL1-P-W910, Longitude:  $-47^{\circ}01'20,680''$ , Latitude:  $-19^{\circ}56'14,223''$  e Altitude: 1.063,93 m; no azimute  $90^{\circ}53'$  e distância 9,80 m até o vértice AL1-P-W911, Longitude:  $-47^{\circ}01'20,343''$ , Latitude:  $-19^{\circ}56'14,228''$  e Altitude: 1.064,21 m; no azimute  $100^{\circ}26'$  e distância 8,99 m até o vértice AL1-P-W912, Longitude:  $-47^{\circ}01'20,039''$ , Latitude:  $-19^{\circ}56'14,281''$  e Altitude: 1.065,56 m; no azimute  $153^{\circ}08'$  e distância 3,93 m

Continua no verso

MATRÍCULA

66.565

FICHA

33

até o vértice AL1-P-W913, Longitude:  $-47^{\circ}01'19,978''$ , Latitude:  $-19^{\circ}56'14,395''$  e Altitude: 1.064,61 m; no azimute  $163^{\circ}02'$  e distância 11,06 m até o vértice AL1-P-W914, Longitude:  $-47^{\circ}01'19,867''$ , Latitude:  $-19^{\circ}56'14,739''$  e Altitude: 1.064,80 m; no azimute  $143^{\circ}06'$  e distância 12,69 m até o vértice AL1-P-W915, Longitude:  $-47^{\circ}01'19,605''$ , Latitude:  $-19^{\circ}56'15,069''$  e Altitude: 1.072,06 m; no azimute  $151^{\circ}31'$  e distância 14,28 m até o vértice AL1-P-W916, Longitude:  $-47^{\circ}01'19,371''$ , Latitude:  $-19^{\circ}56'15,477''$  e Altitude: 1.065,12 m; no azimute  $75^{\circ}30'$  e distância 5,41 m até o vértice AL1-P-W917, Longitude:  $-47^{\circ}01'19,191''$ , Latitude:  $-19^{\circ}56'15,433''$  e Altitude: 1.068,16 m; no azimute  $127^{\circ}16'$  e distância 5,48 m até o vértice AL1-P-W918, Longitude:  $-47^{\circ}01'19,041''$ , Latitude:  $-19^{\circ}56'15,541''$  e Altitude: 1.064,90 m; no azimute  $170^{\circ}59'$  e distância 5,39 m até o vértice AL1-P-W919, Longitude:  $-47^{\circ}01'19,012''$ , Latitude:  $-19^{\circ}56'15,714''$  e Altitude: 1.071,09 m; no azimute  $172^{\circ}37'$  e distância 6,57 m até o vértice AL1-P-W920, Longitude:  $-47^{\circ}01'18,983''$ , Latitude:  $-19^{\circ}56'15,926''$  e Altitude: 1.071,76 m; no azimute  $157^{\circ}58'$  e distância 6,20 m até o vértice AL1-P-W921, Longitude:  $-47^{\circ}01'18,903''$ , Latitude:  $-19^{\circ}56'16,113''$  e Altitude: 1.068,19 m; no azimute  $25^{\circ}58'$  e distância 10,16 m até o vértice AL1-P-W922, Longitude:  $-47^{\circ}01'18,750''$ , Latitude:  $-19^{\circ}56'15,816''$  e Altitude: 1.067,31 m; no azimute  $98^{\circ}28'$  e distância 11,67 m até o vértice AL1-P-W923, Longitude:  $-47^{\circ}01'18,353''$ , Latitude:  $-19^{\circ}56'15,872''$  e Altitude: 1.066,30 m; no azimute  $142^{\circ}59'$  e distância 11,59 m até o vértice AL1-P-W924, Longitude:  $-47^{\circ}01'18,113''$ , Latitude:  $-19^{\circ}56'16,173''$  e Altitude: 1.070,23 m; no azimute  $115^{\circ}59'$  e distância 5,40 m até o vértice AL1-P-W925, Longitude:  $-47^{\circ}01'17,946''$ , Latitude:  $-19^{\circ}56'16,250''$  e Altitude: 1.071,12 m; no azimute  $189^{\circ}54'$  e distância 4,90 m até o vértice AL1-P-W926, Longitude:  $-47^{\circ}01'17,975''$ , Latitude:  $-19^{\circ}56'16,407''$  e Altitude: 1.068,11 m; no azimute  $151^{\circ}52'$  e distância 13,64 m até o vértice AL1-P-W927, Longitude:  $-47^{\circ}01'17,754''$ , Latitude:  $-19^{\circ}56'16,798''$  e Altitude: 1.072,31 m; no azimute  $160^{\circ}57'$  e distância 7,22 m até o vértice AL1-P-W928, Longitude:  $-47^{\circ}01'17,673''$ , Latitude:  $-19^{\circ}56'17,020''$  e Altitude: 1.070,79 m; no azimute  $84^{\circ}02'$  e distância 18,07 m até o vértice AL1-P-W929, Longitude:  $-47^{\circ}01'17,055''$ , Latitude:  $-19^{\circ}56'16,959''$  e Altitude: 1.074,22 m; deste segue confrontando com FAZENDA TAMBORIL E PALMEIRAS, VALA GROTA no azimute  $106^{\circ}11'$  e distância 7,06 m até o vértice AL1-P-W930, Longitude:  $-47^{\circ}01'16,822''$ , Latitude:  $-19^{\circ}56'17,023''$

OFICIAL *Olavo de Carvalho Júnior*SUB-OFFICIAL *Vitória Rezende de Carvalho*

Araxá, 04 de Dezembro de 2018

MATRÍCULA

66.565

FICHA

34

e Altitude: 1.074,06 m; no azimute 167°53' e distância 6,51 m até o vértice AL1-P-W931, Longitude: -47°01'16,775", Latitude: -19°56'17,230" e Altitude: 1.071,91 m; no azimute 79°00' e distância 5,81 m até o vértice AL1-P-W932, Longitude: -47°01'16,579", Latitude: -19°56'17,194" e Altitude: 1.071,91 m; no azimute 43°36' e distância 5,52 m até o vértice AL1-P-W933, Longitude: -47°01'16,448", Latitude: -19°56'17,064" e Altitude: 1.070,72 m; no azimute 124°32' e distância 7,49 m até o vértice AL1-P-W934, Longitude: -47°01'16,236", Latitude: -19°56'17,202" e Altitude: 1.075,78 m; no azimute 132°46' e distância 8,24 m até o vértice AL1-P-W935, Longitude: -47°01'16,028", Latitude: -19°56'17,384" e Altitude: 1.077,74 m; no azimute 114°34' e distância 8,51 m até o vértice AL1-P-W936, Longitude: -47°01'15,762", Latitude: -19°56'17,499" e Altitude: 1.077,16 m; no azimute 148°08' e distância 7,50 m até o vértice AL1-P-W937, Longitude: -47°01'15,626", Latitude: -19°56'17,706" e Altitude: 1.078,02 m; no azimute 117°23' e distância 6,68 m até o vértice AL1-P-W938, Longitude: -47°01'15,422", Latitude: -19°56'17,806" e Altitude: 1.077,34 m; no azimute 111°32' e distância 4,94 m até o vértice AL1-P-W939, Longitude: -47°01'15,264", Latitude: -19°56'17,865" e Altitude: 1.077,81 m; no azimute 131°39' e distância 11,29 m até o vértice AL1-P-W940, Longitude: -47°01'14,974", Latitude: -19°56'18,109" e Altitude: 1.082,76 m; no azimute 90°34' e distância 3,11 m até o vértice AL1-P-W941, Longitude: -47°01'14,867", Latitude: -19°56'18,110" e Altitude: 1.080,18 m; deste segue confrontando com FAZENDA TAMBORIL E PALMEIRAS no azimute 69°22' e distância 36,67 m até o vértice AL1-P-W942, Longitude: -47°01'13,687", Latitude: -19°56'17,690" e Altitude: 1.093,50 m; no azimute 71°06' e distância 61,76 m até o vértice AL1-P-W943, Longitude: -47°01'11,678", Latitude: -19°56'17,040" e Altitude: 1.106,74 m; no azimute 70°38' e distância 56,51 m até o vértice AL1-P-W944, Longitude: -47°01'09,845", Latitude: -19°56'16,431" e Altitude: 1.109,27 m; no azimute 71°56' e distância 92,33 m até o vértice AL1-P-W945, Longitude: -47°01'06,827", Latitude: -19°56'15,500" e Altitude: 1.105,04 m; no azimute 72°17' e distância 244,14 m até o vértice AL1-P-W946, Longitude: -47°00'58,831", Latitude: -19°56'13,085" e Altitude: 1.074,06 m; deste segue confrontando com FAZENDA TAMBORIL E PALMEIRAS, CORREGO SEM NOME pela margem direita a jusante no azimute 86°10' e distância 9,24 m até o vértice AL1-P-W947, Longitude: -47°00'58,514", Latitude: -19°56'13,065"

Continua no verso

MATRÍCULA

66.565

FICHA

34

e Altitude: 1.071,83 m; no azimute 93°31' e distância 9,00 m até o vértice AL1-P-W948, Longitude: -47°00'58,205", Latitude: -19°56'13,083" e Altitude: 1.071,16 m; no azimute 117°37' e distância 12,93 m até o vértice AL1-P-W949, Longitude: -47°00'57,811", Latitude: -19°56'13,278" e Altitude: 1.071,47 m; no azimute 71°24' e distância 12,83 m até o vértice AL1-P-W950, Longitude: -47°00'57,393", Latitude: -19°56'13,145" e Altitude: 1.070,48 m; no azimute 156°05' e distância 8,68 m até o vértice AL1-P-W951, Longitude: -47°00'57,272", Latitude: -19°56'13,403" e Altitude: 1.069,83 m; no azimute 95°56' e distância 8,92 m até o vértice AL1-P-W952, Longitude: -47°00'56,967", Latitude: -19°56'13,433" e Altitude: 1.068,05 m; no azimute 106°01' e distância 6,36 m até o vértice AL1-P-W953, Longitude: -47°00'56,757", Latitude: -19°56'13,490" e Altitude: 1.067,64 m; no azimute 81°33' e distância 4,62 m até o vértice AL1-P-W954, Longitude: -47°00'56,600", Latitude: -19°56'13,468" e Altitude: 1.067,52 m; no azimute 121°01' e distância 11,10 m até o vértice AL1-P-W955, Longitude: -47°00'56,273", Latitude: -19°56'13,654" e Altitude: 1.066,37 m; no azimute 127°29' e distância 14,15 m até o vértice AL1-P-W956, Longitude: -47°00'55,887", Latitude: -19°56'13,934" e Altitude: 1.063,79 m; no azimute 155°06' e distância 7,19 m até o vértice AL1-P-W957, Longitude: -47°00'55,783", Latitude: -19°56'14,146" e Altitude: 1.063,64 m; no azimute 102°01' e distância 12,40 m até o vértice AL1-P-W958, Longitude: -47°00'55,366", Latitude: -19°56'14,230" e Altitude: 1.062,18 m; no azimute 128°08' e distância 6,03 m até o vértice AL1-P-W959, Longitude: -47°00'55,203", Latitude: -19°56'14,351" e Altitude: 1.061,36 m; no azimute 163°11' e distância 10,67 m até o vértice AL1-P-W960, Longitude: -47°00'55,097", Latitude: -19°56'14,683" e Altitude: 1.062,06 m; no azimute 76°16' e distância 10,24 m até o vértice AL1-P-W961, Longitude: -47°00'54,755", Latitude: -19°56'14,604" e Altitude: 1.060,90 m; no azimute 95°53' e distância 10,79 m até o vértice AL1-P-W962, Longitude: -47°00'54,386", Latitude: -19°56'14,640" e Altitude: 1.061,46 m; no azimute 71°41' e distância 13,02 m até o vértice AL1-P-W963, Longitude: -47°00'53,961", Latitude: -19°56'14,507" e Altitude: 1.059,37 m; no azimute 52°00' e distância 12,99 m até o vértice AL1-P-W964, Longitude: -47°00'53,609", Latitude: -19°56'14,247" e Altitude: 1.059,74 m; no azimute 99°40' e distância 13,90 m até o vértice AL1-P-W965, Longitude: -47°00'53,138", Latitude: -19°56'14,323"

MATRÍCULA

66.565

FICHA

35

OFICIAL *Olavo de Carvalho Júnior*SUB-OFICIAL *Vitória Rezende de Carvalho*

Araxá, 04 de Dezembro de 2018

e Altitude: 1.059,30 m; no azimute 116°23' e distância 10,52 m até o vértice AL1-P-W966, Longitude: -47°00'52,814", Latitude: -19°56'14,475" e Altitude: 1.055,53 m; no azimute 27°23' e distância 7,21 m até o vértice AL1-P-W967, Longitude: -47°00'52,700", Latitude: -19°56'14,267" e Altitude: 1.053,43 m; no azimute 84°27' e distância 7,98 m até o vértice AL1-P-W968, Longitude: -47°00'52,427", Latitude: -19°56'14,242" e Altitude: 1.054,76 m; no azimute 111°13' e distância 7,05 m até o vértice AL1-P-W969, Longitude: -47°00'52,201", Latitude: -19°56'14,325" e Altitude: 1.053,36 m; no azimute 68°10' e distância 8,27 m até o vértice AL1-P-W970, Longitude: -47°00'51,937", Latitude: -19°56'14,225" e Altitude: 1.054,27 m; no azimute 116°17' e distância 4,93 m até o vértice AL1-P-W971, Longitude: -47°00'51,785", Latitude: -19°56'14,296" e Altitude: 1.052,88 m; no azimute 153°00' e distância 9,00 m até o vértice AL1-P-W972, Longitude: -47°00'51,645", Latitude: -19°56'14,557" e Altitude: 1.053,09 m; no azimute 125°17' e distância 5,17 m até o vértice AL1-P-W973, Longitude: -47°00'51,500", Latitude: -19°56'14,654" e Altitude: 1.053,11 m; no azimute 96°07' e distância 20,48 m até o vértice AL1-P-W974, Longitude: -47°00'50,800", Latitude: -19°56'14,725" e Altitude: 1.052,01 m; no azimute 59°27' e distância 8,17 m até o vértice AL1-P-W975, Longitude: -47°00'50,558", Latitude: -19°56'14,590" e Altitude: 1.053,83 m; no azimute 84°17' e distância 1,55 m até o vértice AL1-P-W976, Longitude: -47°00'50,505", Latitude: -19°56'14,585" e Altitude: 1.051,48 m; no azimute 104°58' e distância 7,50 m até o vértice AL1-P-W977, Longitude: -47°00'50,256", Latitude: -19°56'14,648" e Altitude: 1.052,61 m; no azimute 163°51' e distância 14,86 m até o vértice AL1-P-W978, Longitude: -47°00'50,114", Latitude: -19°56'15,112" e Altitude: 1.051,02 m; no azimute 103°12' e distância 16,28 m até o vértice AL1-P-W979, Longitude: -47°00'49,569", Latitude: -19°56'15,233" e Altitude: 1.050,38 m; no azimute 69°06' e distância 13,88 m até o vértice AL1-P-W980, Longitude: -47°00'49,123", Latitude: -19°56'15,072" e Altitude: 1.045,96 m; no azimute 72°28' e distância 9,09 m até o vértice AL1-P-W981, Longitude: -47°00'48,825", Latitude: -19°56'14,983" e Altitude: 1.044,78 m; no azimute 103°43' e distância 8,29 m até o vértice AL1-P-W982, Longitude: -47°00'48,548", Latitude: -19°56'15,047" e Altitude: 1.045,11 m; no azimute 82°48' e distância 7,86 m até o vértice AL1-P-W983, Longitude: -47°00'48,280", Latitude: -19°56'15,015"

Continua no verso

MATRÍCULA

66.565

FICHA

35

e Altitude: 1.044,74 m; no azimute 109°48' e distância 12,52 m até o vértice AL1-P-W984, Longitude: -47°00'47,875", Latitude: -19°56'15,153" e Altitude: 1.044,35 m; no azimute 141°58' e distância 2,03 m até o vértice AL1-P-W985, Longitude: -47°00'47,832", Latitude: -19°56'15,205" e Altitude: 1.045,64 m; no azimute 100°02' e distância 21,36 m até o vértice AL1-P-W986, Longitude: -47°00'47,109", Latitude: -19°56'15,326" e Altitude: 1.041,25 m; no azimute 82°57' e distância 5,28 m até o vértice AL1-P-W987, Longitude: -47°00'46,929", Latitude: -19°56'15,305" e Altitude: 1.040,78 m; no azimute 163°44' e distância 4,77 m até o vértice AL1-P-W988, Longitude: -47°00'46,883", Latitude: -19°56'15,454" e Altitude: 1.040,59 m; no azimute 135°55' e distância 7,28 m até o vértice AL1-P-W989, Longitude: -47°00'46,709", Latitude: -19°56'15,624" e Altitude: 1.040,64 m; no azimute 85°18' e distância 8,64 m até o vértice AL1-P-W990, Longitude: -47°00'46,413", Latitude: -19°56'15,601" e Altitude: 1.039,93 m; no azimute 95°49' e distância 7,28 m até o vértice AL1-P-W991, Longitude: -47°00'46,164", Latitude: -19°56'15,625" e Altitude: 1.039,19 m; no azimute 86°45' e distância 10,87 m até o vértice AL1-P-W992, Longitude: -47°00'45,791", Latitude: -19°56'15,605" e Altitude: 1.040,06 m; no azimute 105°22' e distância 5,22 m até o vértice AL1-P-W993, Longitude: -47°00'45,618", Latitude: -19°56'15,650" e Altitude: 1.039,05 m; no azimute 174°51' e distância 10,38 m até o vértice AL1-P-W994, Longitude: -47°00'45,586", Latitude: -19°56'15,986" e Altitude: 1.040,38 m; no azimute 101°39' e distância 13,69 m até o vértice AL1-P-W995, Longitude: -47°00'45,125", Latitude: -19°56'16,076" e Altitude: 1.040,00 m; no azimute 87°18' e distância 15,75 m até o vértice AL1-P-W996, Longitude: -47°00'44,584", Latitude: -19°56'16,052" e Altitude: 1.038,78 m; no azimute 97°58' e distância 20,82 m até o vértice AL1-P-W997, Longitude: -47°00'43,875", Latitude: -19°56'16,146" e Altitude: 1.036,96 m; no azimute 116°16' e distância 14,66 m até o vértice AL1-P-W998, Longitude: -47°00'43,423", Latitude: -19°56'16,357" e Altitude: 1.035,86 m; no azimute 53°47' e distância 7,50 m até o vértice AL1-P-W999, Longitude: -47°00'43,215", Latitude: -19°56'16,213" e Altitude: 1.035,72 m; no azimute 94°36' e distância 15,32 m até o vértice AL1-P-X001, Longitude: -47°00'42,690", Latitude: -19°56'16,253" e Altitude: 1.035,45 m; no azimute 66°07' e distância 3,12 m até o vértice AL1-P-X002, Longitude: -47°00'42,592", Latitude: -19°56'16,212"

MATRÍCULA

66.565

FICHA

36

OFICIAL *Olavo de Carvalho Júnior*SUB-OFICIAL *Vitória Rezende de Carvalho*

Araxá, 04 de Dezembro de 2018

e Altitude: 1.035,54 m; no azimute 26°34' e distância 11,31 m até o vértice AL1-P-X003, Longitude: -47°00'42,418", Latitude: -19°56'15,883" e Altitude: 1.035,92 m; no azimute 51°53' e distância 12,01 m até o vértice AL1-P-X004, Longitude: -47°00'42,093", Latitude: -19°56'15,642" e Altitude: 1.035,77 m; no azimute 20°04' e distância 6,78 m até o vértice AL1-P-X005, Longitude: -47°00'42,013", Latitude: -19°56'15,435" e Altitude: 1.037,55 m; no azimute 352°44' e distância 17,73 m até o vértice AL1-P-X006, Longitude: -47°00'42,090", Latitude: -19°56'14,863" e Altitude: 1.035,43 m; no azimute 14°17' e distância 6,13 m até o vértice AL1-P-X007, Longitude: -47°00'42,038", Latitude: -19°56'14,670" e Altitude: 1.035,34 m; no azimute 43°31' e distância 10,22 m até o vértice AL1-P-X008, Longitude: -47°00'41,796", Latitude: -19°56'14,429" e Altitude: 1.035,15 m; no azimute 46°15' e distância 13,53 m até o vértice AL1-P-X009, Longitude: -47°00'41,460", Latitude: -19°56'14,125" e Altitude: 1.035,20 m; no azimute 49°14' e distância 9,14 m até o vértice AL1-P-X010, Longitude: -47°00'41,222", Latitude: -19°56'13,931" e Altitude: 1.033,82 m; deste segue confrontando com FAZENDA TAMBORIL, CORREGO SEM NOME pela margem direita a jusante no azimute 21°37' e distância 11,05 m até o vértice AL1-P-X011, Longitude: -47°00'41,082", Latitude: -19°56'13,597" e Altitude: 1.031,08 m; no azimute 19°17' e distância 5,02 m até o vértice AL1-P-X012, Longitude: -47°00'41,025", Latitude: -19°56'13,443" e Altitude: 1.030,58 m; no azimute 58°21' e distância 3,93 m até o vértice AL1-P-X013, Longitude: -47°00'40,910", Latitude: -19°56'13,376" e Altitude: 1.031,28 m; no azimute 95°37' e distância 7,83 m até o vértice AL1-P-X014, Longitude: -47°00'40,642", Latitude: -19°56'13,401" e Altitude: 1.031,26 m; no azimute 80°15' e distância 17,44 m até o vértice AL1-P-X015, Longitude: -47°00'40,051", Latitude: -19°56'13,305" e Altitude: 1.030,90 m; no azimute 54°51' e distância 12,56 m até o vértice AL1-P-X016, Longitude: -47°00'39,698", Latitude: -19°56'13,070" e Altitude: 1.027,91 m; no azimute 41°43' e distância 22,42 m até o vértice AL1-P-X017, Longitude: -47°00'39,185", Latitude: -19°56'12,526" e Altitude: 1.030,28 m; no azimute 24°21' e distância 12,83 m até o vértice AL1-P-X018, Longitude: -47°00'39,003", Latitude: -19°56'12,146" e Altitude: 1.024,65 m; no azimute 44°30' e distância 8,80 m até o vértice AL1-P-X019, Longitude: -47°00'38,791", Latitude: -19°56'11,942" e Altitude: 1.024,86 m; no azimute 54°18' e

Continua no verso

MATRÍCULA

66.565

FICHA

36

distância 6,59 m até o vértice AL1-P-X020, Longitude:  $-47^{\circ}00'38,607''$ , Latitude:  $-19^{\circ}56'11,817''$  e Altitude: 1.023,60 m; no azimute  $65^{\circ}21'$  e distância 28,77 m até o vértice AL1-P-X021, Longitude:  $-47^{\circ}00'37,708''$ , Latitude:  $-19^{\circ}56'11,427''$  e Altitude: 1.019,99 m; no azimute  $64^{\circ}27'$  e distância 8,35 m até o vértice AL1-P-X022, Longitude:  $-47^{\circ}00'37,449''$ , Latitude:  $-19^{\circ}56'11,310''$  e Altitude: 1.020,29 m; no azimute  $350^{\circ}16'$  e distância 16,54 m até o vértice AL1-P-X023, Longitude:  $-47^{\circ}00'37,545''$ , Latitude:  $-19^{\circ}56'10,780''$  e Altitude: 1.025,95 m; no azimute  $345^{\circ}46'$  e distância 20,72 m até o vértice AL1-P-X024, Longitude:  $-47^{\circ}00'37,720''$ , Latitude:  $-19^{\circ}56'10,127''$  e Altitude: 1.022,44 m; no azimute  $18^{\circ}36'$  e distância 14,31 m até o vértice AL1-P-X025, Longitude:  $-47^{\circ}00'37,563''$ , Latitude:  $-19^{\circ}56'09,686''$  e Altitude: 1.020,51 m; no azimute  $23^{\circ}52'$  e distância 18,97 m até o vértice AL1-P-X026, Longitude:  $-47^{\circ}00'37,299''$ , Latitude:  $-19^{\circ}56'09,122''$  e Altitude: 1.023,24 m; no azimute  $29^{\circ}04'$  e distância 20,23 m até o vértice AL1-P-X027, Longitude:  $-47^{\circ}00'36,961''$ , Latitude:  $-19^{\circ}56'08,547''$  e Altitude: 1.019,84 m; no azimute  $34^{\circ}36'$  e distância 14,65 m até o vértice AL1-P-X028, Longitude:  $-47^{\circ}00'36,675''$ , Latitude:  $-19^{\circ}56'08,155''$  e Altitude: 1.020,21 m; no azimute  $33^{\circ}32'$  e distância 19,26 m até o vértice AL1-P-X029, Longitude:  $-47^{\circ}00'36,309''$ , Latitude:  $-19^{\circ}56'07,633''$  e Altitude: 1.019,63 m; no azimute  $47^{\circ}53'$  e distância 20,23 m até o vértice AL1-P-X030, Longitude:  $-47^{\circ}00'35,793''$ , Latitude:  $-19^{\circ}56'07,192''$  e Altitude: 1.019,18 m; no azimute  $36^{\circ}47'$  e distância 24,08 m até o vértice AL1-P-X031, Longitude:  $-47^{\circ}00'35,297''$ , Latitude:  $-19^{\circ}56'06,565''$  e Altitude: 1.020,61 m; no azimute  $51^{\circ}18'$  e distância 11,36 m até o vértice AL1-P-X032, Longitude:  $-47^{\circ}00'34,992''$ , Latitude:  $-19^{\circ}56'06,334''$  e Altitude: 1.019,45 m; no azimute  $55^{\circ}53'$  e distância 18,16 m até o vértice AL1-P-X033, Longitude:  $-47^{\circ}00'34,475''$ , Latitude:  $-19^{\circ}56'06,003''$  e Altitude: 1.018,60 m; no azimute  $53^{\circ}30'$  e distância 15,41 m até o vértice AL1-P-X034, Longitude:  $-47^{\circ}00'34,049''$ , Latitude:  $-19^{\circ}56'05,705''$  e Altitude: 1.018,20 m; no azimute  $44^{\circ}52'$  e distância 17,27 m até o vértice AL1-P-X035, Longitude:  $-47^{\circ}00'33,630''$ , Latitude:  $-19^{\circ}56'05,307''$  e Altitude: 1.016,44 m; no azimute  $37^{\circ}37'$  e distância 14,48 m até o vértice AL1-P-X036, Longitude:  $-47^{\circ}00'33,326''$ , Latitude:  $-19^{\circ}56'04,934''$  e Altitude: 1.014,43 m; no azimute  $21^{\circ}48'$  e distância 20,67 m até o vértice AL1-P-X037, Longitude:  $-47^{\circ}00'33,062''$ , Latitude:  $-19^{\circ}56'04,310''$  e Altitude: 1.015,94 m; no azimute  $326^{\circ}27'$  e

MATRÍCULA

66.565

FICHA

37

OFICIAL *Olavo de Carvalho Júnior*SUB-OFFICIAL *Vitória Rezende de Carvalho*

Araxá, 04 de Dezembro de 2018

distância 13,21 m até o vértice AL1-P-X038, Longitude: -47°00'33,313", Latitude: -19°56'03,952" e Altitude: 1.013,26 m; no azimute 7°43' e distância 8,01 m até o vértice AL1-P-X039, Longitude: -47°00'33,276", Latitude: -19°56'03,694" e Altitude: 1.014,29 m; no azimute 359°00' e distância 20,36 m até o vértice AL1-P-X040, Longitude: -47°00'33,288", Latitude: -19°56'03,032" e Altitude: 1.013,07 m; no azimute 24°16' e distância 9,48 m até o vértice AL1-P-X041, Longitude: -47°00'33,154", Latitude: -19°56'02,751" e Altitude: 1.014,55 m; no azimute 38°35' e distância 17,90 m até o vértice AL1-P-X042, Longitude: -47°00'32,770", Latitude: -19°56'02,296" e Altitude: 1.012,18 m; no azimute 353°26' e distância 11,45 m até o vértice AL1-P-X043, Longitude: -47°00'32,815", Latitude: -19°56'01,926" e Altitude: 1.013,78 m; no azimute 0°12' e distância 8,24 m até o vértice AL1-P-X044, Longitude: -47°00'32,814", Latitude: -19°56'01,658" e Altitude: 1.014,40 m; no azimute 16°43' e distância 5,46 m até o vértice AL1-P-X045, Longitude: -47°00'32,760", Latitude: -19°56'01,488" e Altitude: 1.011,92 m; no azimute 34°37' e distância 10,39 m até o vértice AL1-P-X046, Longitude: -47°00'32,557", Latitude: -19°56'01,210" e Altitude: 1.012,19 m; no azimute 66°49' e distância 9,30 m até o vértice AL1-P-X047, Longitude: -47°00'32,263", Latitude: -19°56'01,091" e Altitude: 1.011,78 m; no azimute 24°52' e distância 12,37 m até o vértice AL1-P-X048, Longitude: -47°00'32,084", Latitude: -19°56'00,726" e Altitude: 1.012,38 m; no azimute 22°41' e distância 8,97 m até o vértice AL1-P-X049, Longitude: -47°00'31,965", Latitude: -19°56'00,457" e Altitude: 1.011,98 m; no azimute 52°47' e distância 13,22 m até o vértice AL1-P-X050, Longitude: -47°00'31,603", Latitude: -19°56'00,197" e Altitude: 1.012,87 m; no azimute 40°29' e distância 16,71 m até o vértice AL1-P-X051, Longitude: -47°00'31,230", Latitude: -19°55'59,784" e Altitude: 1.015,88 m; no azimute 41°56' e distância 20,84 m até o vértice AL1-P-X052, Longitude: -47°00'30,751", Latitude: -19°55'59,280" e Altitude: 1.015,15 m; no azimute 22°20' e distância 4,59 m até o vértice AL1-P-X053, Longitude: -47°00'30,691", Latitude: -19°55'59,142" e Altitude: 1.011,30 m; no azimute 50°55' e distância 10,49 m até o vértice AL1-P-X054, Longitude: -47°00'30,411", Latitude: -19°55'58,927" e Altitude: 1.014,33 m; no azimute 100°12' e distância 10,40 m até o vértice AL1-P-X055, Longitude: -47°00'30,059", Latitude: -19°55'58,987" e Altitude: 1.012,91 m; no azimute 38°44' e

Continua no verso

MATRÍCULA

66.565

FICHA

37

distância 7,53 m até o vértice AL1-P-X056, Longitude:  $-47^{\circ}00'29,897''$ , Latitude:  $-19^{\circ}55'58,796''$  e Altitude: 1.012,26 m; no azimute  $357^{\circ}46'$  e distância 5,26 m até o vértice AL1-P-X057, Longitude:  $-47^{\circ}00'29,904''$ , Latitude:  $-19^{\circ}55'58,625''$  e Altitude: 1.013,50 m; no azimute  $41^{\circ}12'$  e distância 14,92 m até o vértice AL1-P-X058, Longitude:  $-47^{\circ}00'29,566''$ , Latitude:  $-19^{\circ}55'58,260''$  e Altitude: 1.015,28 m; no azimute  $66^{\circ}43'$  e distância 12,38 m até o vértice AL1-P-X059, Longitude:  $-47^{\circ}00'29,175''$ , Latitude:  $-19^{\circ}55'58,101''$  e Altitude: 1.011,97 m; no azimute  $79^{\circ}02'$  e distância 12,62 m até o vértice AL1-P-X060, Longitude:  $-47^{\circ}00'28,749''$ , Latitude:  $-19^{\circ}55'58,023''$  e Altitude: 1.013,52 m; no azimute  $58^{\circ}54'$  e distância 14,47 m até o vértice AL1-P-X061, Longitude:  $-47^{\circ}00'28,323''$ , Latitude:  $-19^{\circ}55'57,780''$  e Altitude: 1.012,44 m; no azimute  $51^{\circ}23'$  e distância 9,27 m até o vértice AL1-P-X062, Longitude:  $-47^{\circ}00'28,074''$ , Latitude:  $-19^{\circ}55'57,592''$  e Altitude: 1.011,53 m; no azimute  $28^{\circ}24'$  e distância 13,32 m até o vértice AL1-P-X063, Longitude:  $-47^{\circ}00'27,856''$ , Latitude:  $-19^{\circ}55'57,211''$  e Altitude: 1.010,23 m; no azimute  $343^{\circ}31'$  e distância 5,74 m até o vértice AL1-P-X064, Longitude:  $-47^{\circ}00'27,912''$ , Latitude:  $-19^{\circ}55'57,032''$  e Altitude: 1.005,61 m; no azimute  $19^{\circ}33'$  e distância 23,47 m até o vértice AL1-P-X065, Longitude:  $-47^{\circ}00'27,642''$ , Latitude:  $-19^{\circ}55'56,313''$  e Altitude: 1.008,94 m; no azimute  $356^{\circ}31'$  e distância 11,99 m até o vértice AL1-P-X066, Longitude:  $-47^{\circ}00'27,667''$ , Latitude:  $-19^{\circ}55'55,924''$  e Altitude: 1.009,88 m; no azimute  $6^{\circ}36'$  e distância 24,49 m até o vértice AL1-P-X067, Longitude:  $-47^{\circ}00'27,570''$ , Latitude:  $-19^{\circ}55'55,133''$  e Altitude: 1.009,76 m; no azimute  $7^{\circ}04'$  e distância 19,62 m até o vértice AL1-P-X068, Longitude:  $-47^{\circ}00'27,487''$ , Latitude:  $-19^{\circ}55'54,500''$  e Altitude: 1.008,48 m; no azimute  $12^{\circ}36'$  e distância 11,19 m até o vértice AL1-P-X069, Longitude:  $-47^{\circ}00'27,403''$ , Latitude:  $-19^{\circ}55'54,145''$  e Altitude: 1.007,48 m; no azimute  $30^{\circ}29'$  e distância 6,53 m até o vértice AL1-P-X070, Longitude:  $-47^{\circ}00'27,289''$ , Latitude:  $-19^{\circ}55'53,962''$  e Altitude: 1.007,28 m; no azimute  $15^{\circ}57'$  e distância 11,32 m até o vértice AL1-P-X071, Longitude:  $-47^{\circ}00'27,182''$ , Latitude:  $-19^{\circ}55'53,608''$  e Altitude: 1.006,99 m; no azimute  $19^{\circ}01'$  e distância 20,17 m até o vértice AL1-P-X072, Longitude:  $-47^{\circ}00'26,956''$ , Latitude:  $-19^{\circ}55'52,988''$  e Altitude: 1.006,45 m; no azimute  $37^{\circ}15'$  e distância 10,86 m até o vértice AL1-P-X073, Longitude:  $-47^{\circ}00'26,730''$ , Latitude:  $-19^{\circ}55'52,707''$  e Altitude: 1.008,03 m; no azimute  $24^{\circ}58'$  e

MATRÍCULA

66.565

FICHA

38

OFICIAL *Olavo de Carvalho Júnior*SUB-OFICIAL *Vitória Rezende de Carvalho*

Araxá, 04 de Dezembro de 2018

distância 13,84 m até o vértice AL1-P-X074, Longitude: -47°00'26,529", Latitude: -19°55'52,299" e Altitude: 1.008,59 m; no azimute 7°16' e distância 13,09 m até o vértice AL1-P-X075, Longitude: -47°00'26,472", Latitude: -19°55'51,877" e Altitude: 1.007,68 m; no azimute 35°41' e distância 10,87 m até o vértice AL1-P-X076, Longitude: -47°00'26,254", Latitude: -19°55'51,590" e Altitude: 1.005,90 m; no azimute 44°19' e distância 10,45 m até o vértice AL1-P-X077, Longitude: -47°00'26,003", Latitude: -19°55'51,347" e Altitude: 1.008,06 m; no azimute 41°44' e distância 13,89 m até o vértice AL1-P-X078, Longitude: -47°00'25,685", Latitude: -19°55'51,010" e Altitude: 1.008,18 m; no azimute 50°31' e distância 10,40 m até o vértice AL1-P-X079, Longitude: -47°00'25,409", Latitude: -19°55'50,795" e Altitude: 1.009,08 m; no azimute 38°32' e distância 13,21 m até o vértice AL1-P-X080, Longitude: -47°00'25,126", Latitude: -19°55'50,459" e Altitude: 1.009,07 m; no azimute 19°34' e distância 11,72 m até o vértice AL1-P-X081, Longitude: -47°00'24,991", Latitude: -19°55'50,100" e Altitude: 1.008,01 m; no azimute 11°43' e distância 20,48 m até o vértice AL1-P-X082, Longitude: -47°00'24,848", Latitude: -19°55'49,448" e Altitude: 1.007,32 m; no azimute 13°27' e distância 13,00 m até o vértice AL1-P-X083, Longitude: -47°00'24,744", Latitude: -19°55'49,037" e Altitude: 1.006,92 m; no azimute 340°09' e distância 16,02 m até o vértice AL1-P-X084, Longitude: -47°00'24,931", Latitude: -19°55'48,547" e Altitude: 1.004,94 m; no azimute 354°13' e distância 19,35 m até o vértice AL1-P-X085, Longitude: -47°00'24,998", Latitude: -19°55'47,921" e Altitude: 1.003,96 m; no azimute 319°26' e distância 20,89 m até o vértice AL1-P-X086, Longitude: -47°00'25,463", Latitude: -19°55'47,405" e Altitude: 1.003,89 m; no azimute 9°29' e distância 12,35 m até o vértice AL1-P-X087, Longitude: -47°00'25,395", Latitude: -19°55'47,009" e Altitude: 1.005,06 m; no azimute 71°17' e distância 11,03 m até o vértice AL1-P-X088, Longitude: -47°00'25,036", Latitude: -19°55'46,894" e Altitude: 1.004,22 m; no azimute 109°05' e distância 10,25 m até o vértice AL1-P-X089, Longitude: -47°00'24,703", Latitude: -19°55'47,003" e Altitude: 1.005,13 m; no azimute 86°23' e distância 11,22 m até o vértice AL1-P-X090, Longitude: -47°00'24,318", Latitude: -19°55'46,980" e Altitude: 1.004,43 m; no azimute 46°50' e distância 23,96 m até o vértice AL1-P-V790 ponto inicial da descrição deste imóvel." - INCRA: 423.114.001.830-5. - N.º de inscrição no CAR:

Continua no verso

MATRÍCULA

66.565

FICHA

38

MG-3168101-371E5AF33C7F4FB586CD50FBF0C40FA2, cadastrado em 28.12.2015, do qual fica uma via arquivada neste cartório sob o nº 171364/18. - Proprietários: **ANTONIETA BATISTA DE SOUZA**, brasileira, solteira, maior, do lar, CI-1.372.874-GO e CPF-240.405.256-04, residente e domiciliada em Sacramento-MG, com **124,32,21** hectares; **JOÃO BATISTA DE LIMA**, solteiro, produtor rural, CPF-579.093.696-20, residente e domiciliado no município de Tapira-MG, com **124,32,21** hectares; **ANTONIO BATISTA DE LIMA**, solteiro, produtor rural, CPF-161.242.006-00, residente e domiciliado no município de Tapira-MG, com **124,32,21** hectares; **PATRICK BATISTA DE ARAÚJO**, solteiro, agricultor, CI-MG-11.857.389-SSP/MG e CPF-053.362.096-19, residente e domiciliado em Dezenboque, município de Sacramento-MG, com **53,99,30** hectares; **FRANCISCO BATISTA DE LIMA**, solteiro, produtor rural, CI-M-3.019.065-SSP/MG e CPF-161.237.946-04, residente e domiciliado no município de Tapira-MG, com **124,32,21** hectares; **DOMINGOS BATISTA DE LIMA**, solteiro, produtor rural, CI-17.281.279-SSP/SP e CPF-361.843.306-91, residente e domiciliado no município de Tapira-MG, com **124,32,21** hectares; **DESTERRA BATISTA DE LIMA E SILVA**, do lar, CI-33.424.716-SSP/SP e CPF-517.799.946-72, casada sob o regime da comunhão parcial de bens, na vigência da Lei 6.515/77 com **JOSÉ AGUIAR DA SILVA**, residentes e domiciliados na cidade de Franca-SP, com **194,65,10** hectares, sendo **124,32,21** hectares havidos por herança e **70,32,89** hectares havidos por compra e venda; **SEBASTIANA BATISTA DE LIMA**, do lar, CI-MG-12.611.953-SSP/MG e CPF-003.016.276-90, casada sob o regime da comunhão universal de bens, anterior à vigência da Lei 6.515/77 com **EURIPEDES DIMAS**, CI-MG-14.805.579-SSP/MG e CPF-245.937.456-91, residentes e domiciliados no município de Tapira-MG, com **124,32,21** hectares; **IRENE BATISTA DE LIMA**, solteira, CI-32.050.763-4-SSP/SP e CPF-477.093.246-49, residente e domiciliada na cidade de Sacramento-MG, com **124,32,21** hectares; **JANIO BATISTA DE LIMA**, separado judicialmente, produtor rural, CI-M-5.717.907-SSP/MG e CPF-543.280.636-34, residente e domiciliado na cidade de Sacramento-MG, com **53,99,30** hectares; **JOSÉ BATISTA DE LIMA**, produtor rural, CPF-160.372.356-00, casado sob o regime da comunhão universal de bens com **VILMA ARAÚJO ROSA DE LIMA**, residentes e domiciliados no município de Tapira-MG, com **124,32,21** hectares; **QUERUBINA BATISTA BARBOSA**, do lar, CI-MG-8.963.143-SSP/MG e CPF-517.800.036-68, casada sob o

MATRÍCULA

66.565


FICHA

39

OFICIAL *Olavo de Carvalho Júnior*SUB-OFICIAL *Vitória Rezende de Carvalho*

Araxá, 04 de Dezembro de 2018

regime da comunhão universal de bens com **AUGUSTO BARBOSA DE FARIA**, agricultor, CPF-161.174.336-20, residentes e domiciliados na cidade de Sacramento-MG, com **53,99,30** hectares; **ESPER SAWAN**, divorciado, empresário, CI-18.981.750/SP e CPF-086.673.928-98, residente e domiciliado na cidade de Sacramento-MG, com **13,32,66** hectares; **LUIZ GONZAGA DE OLIVEIRA**, advogado, CI-M-947.010/MG e CPF-036.433.876-87, casado sob o regime da comunhão de bens com **WANIA MARTINS DE OLIVEIRA**, do lar, CI-M-1.350.935/MG e CPF-947.785.826-91, residentes e domiciliados na cidade de Uberaba-MG, com **14,52,00** hectares; **MARIA BATISTA DE LIMA ARAUJO**, auxiliar de enfermagem, CI-MG-19.323.641/MG e CPF-566.569.556-49, casada sob o regime da comunhão universal de bens com **EDGAR REZENDE DE ARAUJO**, pedreiro, CI-226.248.318-SSP/MG e CPF-360.680.716-34, residentes e domiciliados em Dezenboque, município de Sacramento-MG, com **42,48,24** hectares; **VALTER ANTÔNIO BESSA**, motorista, CI-7.143.941/SP e CPF-742.541.208-00, casado sob o regime da comunhão universal de bens, anterior à vigência da Lei 6.515/77 com **ELZA SARAN BESSA**, do lar, CI-23.859.717-2-SP e CPF-286.939.028-90, residentes e domiciliados em Brodowski-SP; **VALTER ANTÔNIO BESSA FILHO**, policial militar, CI-25.572.756-2-SP e CPF-278.290.378-09, casado sob o regime da comunhão parcial de bens, posterior à Lei 6.515/77 com **ALINE MARA DANIEL BESSA**, empresária, CI-32.802.041-2-SP e CPF-323.564.568-30, residentes e domiciliados em Brodowski-SP; **FABIO CESAR BESSA**, separado judicialmente empresário, CI-25.572.837-2-SP e CPF-278.253.178-66, residente e domiciliado em Brodowski-SP, os três últimos, com **34,68,66** do imóvel; todos brasileiros Registro Anterior: Matrícula nº 24.327. O Oficial: 

Av.1 - M.66.565 - Prot.171.376 - 04.12.2018 - Permanece em vigor a Promessa de Compra e Venda correspondente a 04 alqueires, ou seja 19,36,00 hectares registrada no R.6 da matrícula nº 24.327, firmada entre os promitentes vendedores Edgar Rezende de Araujo e s/mulher Maria Batista de Lima Araujo e o promitente comprador Antônio Batista de Lima, brasileiro, solteiro, maior, agricultor, CPF-161.22.006-00, residente em Tapira-Mg. Dou fé. O Oficial: 

R.2 - M.66.565 - Prot.171.376 - 04.12.2018 - DESCRIÇÃO DA ÁREA GEORREFERENCIADA - Nos termos do requerimento dos

Continua no verso

MATRÍCULA

FICHA

66.565

39

proprietários, acompanhado da cópia do memorial descritivo com o número de Certificação nº 453a9624-2010-4b5d-9b40-1f7debb53644, com a data de certificação em 05.05.2015 e data de geração em 02.08.2018, do Instituto Nacional de Colonização e Reforma Agrária, Órgão do Ministério do Desenvolvimento Agrário e demais documentos necessários, dos quais ficam vias arquivadas neste cartório sob o nº 171376/18. Avaliação do ITR: R\$7.905.689,47. Emolumentos: R\$8.351,68. Dou fé. O Oficial:

Av. 3 - M.66.565 - Prot.171.376 - 04.12.2018 - Nos termos do Mandado Judicial datado de 28.11.2018, expedido pelo MM. Juiz de Direito da 2ª Vara desta comarca de Araxá, extraído dos autos da ação (processo nº 040.11.007.719-1) do qual fica uma via arquivada neste cartório sob o nº 171376/18, averba-se nesta matrícula que o imóvel matriculado sob o nº 24.327 bloqueado no Av.24, por determinação judicial, foi desbloqueado para registro da herança de José Batista de Lima, no Espólio de Antônio Batista Sobrinho e registro de inventário de Antonieta Batista de Lima, bem como a retificação de área e o georreferenciamento, permanecendo este imóvel BLOQUEADO, conforme referida decisão judicial. Dou fé. O Oficial:

Av.4 - M.66.565 - Prot.171.868 - 02.01.2019 - Nos termos da letra "a" Inciso I do Art.213 da Lei 6.015/73, fica retificada a presente matrícula, para o fim de constar que **ANTONIETA BATISTA DE SOUZA** é portadora da carteira de identidade nº **MG-13.875.916-PC/MG**; **DESTERRA BATISTA DE LIMA E SILVA** é portadora da carteira de identidade nº **33.424.716-0-SSP/SP**; que o nome correto da proprietária Sebastiana Batista de Lima é **SEBASTIANA BATISTA DIMAS**; **IRENE BATISTA DE LIMA** é casada sob o regime da separação de bens com **RUI DE FREITAS BARBOSA** (CI-2.841.736-SSP/SP e CPF-263.134.808-72), sendo o seu nome correto **IRENE BATISTA DE LIMA E BARBOSA**; que o nome correto da proprietária Vilma é **VILMA DE ARAÚJO ROSA LIMA** e que o número correto do CPF do promitente comprador Antônio Batista de Lima é **161.242.006-00**, e que os proprietários Valter Antônio Bessa casado com Elza Saran Bessa; Valter Antônio Bessa Filho casado com Aline Mara Daniel Bessa e Fabio César Bessa, são proprietários de **70,32,90** ha, ficando ratificados os demais termos. Dou fé. O Oficial:

MATRÍCULA

66.565

FICHA

40

OFICIAL: *Olavo de Carvalho* Matr. nº 043.2.0066565-75SUB-OFFICIAL: *Vitória Rezende de Carvalho*

Araxá, 12 de Março de 2019

Av.5 - M.66.565 - Prot.172.896 - 12.03.2019 - Nos termos da letra "a" Inciso I do Art.213 da Lei 6.015/73, fica retificada a presente matrícula, para o fim de constar que área total do imóvel corresponde a 1.491,86,59 hectares e não como constou, ficando ratificados os demais termos. Dou fé. O Oficial: *[Assinatura]*

Av.6 - M.66.565 - Prot.182.271 - 07.07.2020 - Nos termos do Ofício datado de 24.06.2020, do MM. Juiz de Direito da 1ª Vara Cível desta Comarca de Araxá, do qual fica uma via arquivada neste cartório sob o nº 182271/2020, extraído dos autos da Ação de Procedimento Comum Cível, distribuída em 26.08.2019 sob o nº (5004128-54.2019.8.13.0040), movida por Luis Eustaquio da Silva contra Valeria Oliveira Lima, averba-se nesta matrícula a existência da referida ação sobre o imóvel retro descrito. Emolumentos: R\$0,00. Dou fé em 09.07.2020. O Oficial: *[Assinatura]*

Av.7 - M.66.565 - Prot.197.714 - 11.11.2022 - De acordo com o Termo de Audiência datado de 11.11.2022, do MM. Juiz de Direito da 1ª Vara Cível desta Comarca de Araxá-MG, do qual fica uma via arquivada neste cartório sob o nº 197714/22, extraído dos autos da Ação de Anulação e Cancelamento de Escritura e Registro Público, processo nº (0077191-81.2011.8.13.0040), fica CANCELADO o bloqueio averbado sob o nº 3 desta matrícula. - Emolumentos: R\$0,00. Selo Eletrônico: GEI92395. Código de Segurança: 3709.289.1960.0699. Dou fé em 17.11.2022. O Oficial: *[Assinatura]*

Av.8 - M.66.565 - Prot.200.684 - 11.05.2023 - Nos termos do Ofício datado de 09.05.2023, do MM. Juiz de Direito da 1ª Vara Cível desta Comarca de Araxá, do qual fica uma via arquivada neste cartório sob o nº 200684/23, extraído dos autos da Ação de Procedimento Comum Cível (processo nº 5004128-54.2019.8.13.0040), fica CANCELADA a ação averbada sob o nº 6 desta matrícula. Emolumentos: R\$0,00. Selo Eletrônico: GQD11374 Código de Segurança: 1580.8433.4196.4114. Dou fé em 11.05.2023. O Oficial: *[Assinatura]*

R.9 - M.66.565 - Prot.206.289 - 25.03.2024 - Nos termos da

MATRÍCULA

66.565

FICHA

40

Certidão de ID. 9912676120, datado de 12.09.2023, expedido pelo MM. Juiz de Direito da 1ª Vara Cível, Criminal e da Infância e da Juventude da comarca de Sacramento-MG, do qual fica uma via arquivada neste cartório sob o n° 206289/24, extraído dos autos da Ação Monitória (processo n° 0009842-55.2013.8.13.0569), figurando como exequente Zago & Zago Ltda e como executada Querubina Batista Barbosa, procedo ao registro da **PENHORA** sobre parte do imóvel pertencente à executada para assegurar a importância de R\$4.485,62, que lhe é devida. Quant.: 1, Cód. Tabela: 4525-2, Quant.: 1, Cód. Tabela: 4701-9, Quant.: 1, Cód. Tabela: 8401-2, Emolumentos: R\$91,36, Recomepe: R\$5,48, TJF: R\$26,03, ISSQN: R\$4,57, Total: R\$127,44. Selo Eletrônico: HOB00876. Código de Segurança: 7861.5044.3169.3444. Dou fé em 02.04.2024. O Oficial: \_\_\_\_\_

R.10 - M.66.565 - Prot.208.185 - 18.06.2024 - Transmitente: Antonieta Batista de Souza, solteira, já qualificada. Adquirentes: **ISABELA ABRATE DE SANTI ROSSETTI**, dentista, CNH-06248124674-DETRAN/MG e CPF-122.742.176-10, casada em 01.12.2022 com **BRENO PALIS ROSSETTI**, promotor de eventos, CNH-05945559841-DETRAN/MG e CPF-119.492.206-64, sob o regime da separação absoluta de bens, conforme pacto antenupcial devidamente registrado sob o n° 17.957 do Livro 03 do Cartório de Registro de Imóveis de Sacramento-MG, residentes e domiciliados na Rua Piauí, n° 1.544, Apto.308, Santa Maria, nesta cidade de Uberaba-MG e **MIGUEL ABRATE DE SANTI MELO**, solteiro, autônomo, CI-MG-21.356.608-PC/MG e CPF-137.348.076-97, residente e domiciliado na Rua Ana Bárbara de Carvalho Lóiola, n° 273, Jardim Alvorada, na cidade de Sacramento-MG, todos brasileiros. - **COMPRA E VENDA** - Escritura pública datada de 14.06.2024, lavrada às fls.102/104v do livro n° 054, do Tabelionato de Notas e Registro Civil da cidade de Tapira-MG. Valor: R\$1.300.000,00. Avaliação Fiscal: R\$2.827.067,04. Condições: Fração ideal equivalente à 124,32,21 hectares. EM PARTES IGUAIS. Obrigam-se as partes pelas demais condições da escritura. Quant.: 1. Cód. Tabela: 4522-9. Quant.: 1. Cód. Tabela: 4701-9. Quant.: 1. Cód. Tabela: 8401-2. Emolumentos: R\$4.238,96. Recomepe: R\$254,32. TJF: R\$3.429,04. ISSQN: R\$211,95. Total: R\$8.134,27. Selo Eletrônico: HUH02203. Código de Segurança: 3753.8307.7272.1898. Dou fé em 25.06.2024. O Oficial: \_\_\_\_\_

OFICIAL: *Olavo de Carvalho Junior* CNM: 033043-2 0066565-75SUB-OFFICIAL: *Vitória Rezende de Carvalho*

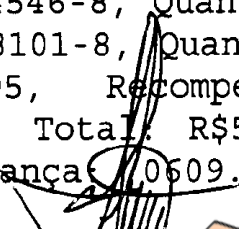
Araxá, 09 de Julho de 2024


MATRÍCULA


66.565

FICHA

41

R.11 - M.66.565 - Prot.208.648 - 09.07.2024 - Transmitentes: Edgar Rezende de Araújo e s/mulher Maria Batista de Lima Araújo, já qualificados. Adquirente: **ANTÔNIO BATISTA DE LIMA**, brasileiro, solteiro, produtor rural, CI-MG-16.673.345-SSP/MG e CPF-161.242.006-00, residente e domiciliado na Avenida Antônio Carlos, n° 696, Centro, na cidade de Sacramento-MG. - COMPRA E VENDA - Escritura pública datada de 11.11.2009, lavrada às fls.020/022 do Livro n° 204, do 1° Tabelionato de Notas de Sacramento-MG. Valor: R\$19.999,00. Avaliação ITR 2023: R\$440.165,08. Condições: Fração ideal equivalente à 19,36,00 hectares, em comum com os vendedores e outros. Que a presente escritura é em cumprimento ao contrato de promessa de compra e venda, registrado sob o n° 6 da matrícula de origem n° 24.327 e mencionado na averbação n° 1 desta matrícula. - Quant.: 1, Cód. Tabela: 4546-8, Quant.: 1, Cód. Tabela: 4701-9, Quant.: 4, Cód. Tabela: 8101-8, Quant.: 1, Cód. Tabela: 8401-2, , Emolumentos: R\$2.967,95, Recome: R\$178,08, TUF: R\$2.035,04, ISSQN: R\$148,40, Total: R\$5.329,47. Selo Eletrônico: HXI22120 Código de Segurança: 0609.6952.4797.9933. Dou fé em 31.07.2024. O Oficial: 

Av.12 - M.66.565 - Prot.208.648 - 09.07.2024 - Averba-se que o imóvel retro descrito, está inscrito no Cadastro Imobiliário Brasileiro (CIB) sob o n° 1.429.099-5, conforme Declaração do ITR do Exercício 2023, do qual fica uma via arquivada neste cartório sob o n° 208648/24. Dou fé em 31.07.2024. O Oficial: 

Av.13 - M.66.565 - Prot.213.025 - 24.02.2025 - Nos termos da certidão de óbito, matriculada sob o n° 0592120155 2014 4 00021 317 0009904 38 extraída no Cartório de Registro Civil das Pessoas Naturais, Interdições e Tutelas de Sacramento-MG, averba-se nesta matrícula o falecimento de Janio Batista de Lima, ocorrido em 24.02.2014. Dou fé em 10.03.2025. O Oficial: 


R.14 - M.66.565 - Prot.213.025 - 24.02.2025 - Transmitente: Espólio de Janio Batista de Lima. Adquirente: **VALÉRIA OLIVEIRA LIMA FERREIRA**, do lar, CI-MG-19.040.705-PC/MG e CPF-139.029.746-21, casada em 16.07.2014 sob o regime da comunhão parcial de bens com **CÉLIO BATISTA FERREIRA**, pedreiro,


MATRÍCULA

FICHA

66.565

41

CNH-02095090784-DETRAN/MG e CPF-787.561.206-30, brasileiros, residentes e domiciliados na Rua Izaltino Amaral Fontoura, nº 57, Centro, na cidade de Tapira-MG. - ADJUDICAÇÃO - Escritura pública de inventário extrajudicial com adjudicação, datada de 13.02.2025, lavrada às fls.067/070V do Livro 057, do Tabelionato de Notas e Registro Civil da cidade de Tapira-MG. Avaliação: R\$1.227.859,61 Condições: Fração ideal equivalente à 53,99,30 hectares, em comum com outros. Dou fé em 10.03.2025. O Oficial: 

R.15 - M.66.565 - Prot.213.025 - 24.02.2025 - Transmittente: Valéria Oliveira Lima Ferreira casada com Célio Batista Ferreira, já qualificados. Adquirente: **LETÍCIA RAMALHO NESSRALLA MELONI**, gerente comercial, CNH-06185126951-DETRAN/DF e CPF-091.165.656-14, casada e 29.05.2024 sob o regime da comunhão parcial de bens com **BRUNO DAVID BEVILAQUIA MELONI**, executivo de contas, CNH-06147991800-DETRAN/DF e CPF-055.960.111-50, brasileiros, residentes e domiciliados na CCSW2, lote 4, Apto 519, Sudoeste, na cidade de Brasília-DF. - COMPRA E VENDA - Escritura pública datada de 13.02.2025, lavrada às fls.067/070V do livro nº 057, do Tabelionato de Notas e Registro Civil da cidade de Tapira-MG. Valor: R\$593.923,00. Avaliação: R\$1.227.859,61. Condições: Fração ideal equivalente à 53,99,30 hectares, em comum com outros. Quant.: 1. Cód. Tabela: 4701-9. Emolumentos: R\$47,86. Recomepe: R\$2,87. TJF: R\$10,25. ISSQN: R\$2,39. Total: R\$63,37. Quant.: 1. Cód. Tabela: 4135. Emolumentos: R\$24,88. Recomepe: R\$1,49. TJF: R\$8,28. ISSQN: R\$1,24. Total: R\$35,89. Quant.: 1. Cód. Tabela: 4550-0. Emolumentos: R\$3.782,92. Recomepe: R\$226,96. TJF: R\$3.095,21. ISSQN: R\$189,15. Total: R\$7.294,24. Quant.: 1. Cód. Tabela: 4550-2. Emolumentos: R\$3.782,92. Recomepe: R\$226,96. TJF: R\$3.095,21. ISSQN: R\$189,15. Total: R\$7.294,24. Quant.: 4. Cód. Tabela: 8101. Emolumentos: R\$36,84. Recomepe: R\$2,20. TJF: R\$12,24. ISSQN: R\$1,84. Total: R\$53,12. Quant.: 1. Cód. Tabela: 8401. Emolumentos: R\$27,36. Recomepe: R\$1,64. TJF: R\$10,25. ISSQN: R\$1,37. Total: R\$40,62. Valor final ao usuário: R\$14.781,48. Selo Eletrônico: ION95354. Código de Segurança: 3712.0811.6582.5902. Dou fé em 10.03.2025. O Oficial: 

Av.16 - M.66.565 - Prot.218.810 - 06.01.2026 - Nos termos da certidão de óbito datada de 17.06.2021, matriculada sob o nº 0357410155 2021 4 00127 073 0117851 05, extraída no 1º Ofício de Registro Civil das Pessoas Naturais de Uberaba-MG, averba-se nesta

MATRÍCULA

66.565

FICHA

42F

OFICIAL: *Olavo de Carvalho Júnior* 033043.2.0066565-75SUB-OFFICIAL: *Vitória Rezende de Carvalho*

Araxá, 06 de janeiro de 2026

matrícula o falecimento de Luiz Gonzaga de Oliveira, ocorrido em 14.06.2021. - Quant.: 1, Cód. Tabela: 4135, Emolumentos: R\$25,67, Recomepe: R\$1,93, TJF: R\$8,67, ISSQN: R\$1,28. Total: R\$37,55. Selo Eletrônico: JOG40251 Código de Segurança: 4771.2799.8960.7387. Valor Final ao Usuário: R\$5.405,76. Dou fé em 16.01.2026. O Oficial: \_\_\_\_\_

R.17 - M.66.565 - Prot.218.810 - 06.01.2026 - Transmittente: Espólio de Luiz Gonzaga de Oliveira. Adquirentes: **WANIA MARTINS DE OLIVEIRA**, viúva, aposentada, CNH-01328729010-DETRAN/MG e CPF-947.785.826-91, residente e domiciliada na Avenida Fidelis Reis, nº 971, Bairro Boa Vista, na cidade de Uberaba-MG; **ADRIANA MARTINS DE OLIVEIRA MARINHO**, economista, CNH-01071483900-DENATRAN/SP e CPF-452.707.836-49 e s/marido **JOSE NEI CORTES MARINHO**, CNH-01784433356-DENATRAN/SP e CPF-659.787.638-91, casados em 18.02.1984, sob o regime da comunhão universal de bens, conforme pacto antenupcial devidamente registrado sob o nº 25.715 do Livro 03 desta Serventia, residentes e domiciliados na Avenida Cotovia, nº 180, apartamento nº 133, Moema, na cidade de São Paulo-SP; **JOYCE MARTINS DE OLIVEIRA ANDRÉ**, dentista, CNH-02204332647-DETRAN/SP e CPF-476.775.706-15, casada em 23.02.1985, sob o regime da comunhão parcial de bens com **MAURÍCIO ANDRÉ**, CNH-02597926078-DENATRAN/SP e CPF-017.789.588-85, residentes e domiciliados na Avenida José Galante, nº 90, apartamento nº 121, Vila Suzana, na cidade de São Paulo-SP; **THAIS DE OLIVEIRA QUEIROZ**, solteira, servidora pública, CNH-03715295615-DENATRAN/DF e CPF-066.134.576-98, residente e domiciliada na SON, nº 412, bloco H, apartamento nº 302, Asa Norte, em Brasília-DF e **DANIEL DE OLIVEIRA QUEIROZ**, divorciado, servidor público, CNH-04284342948-DENATRAN/DF e CPF-066.134.536-09, residente e domiciliado na QMSW, nº 05, lote 02, bloco C, apartamento nº 104, Sudoeste, em Brasília-DF; todos brasileiros. - **MEACÃO E HERANÇA** - Formal de partilha datado de 05.11.2024, extraído dos autos de inventário dos bens, processado na Secretaria da 3ª Vara de Família e Sucessões de Uberaba-MG (processo nº 5014218-10.2021.8.13.0701), julgado por sentença de 01.11.2024, do MM. Juiz de Direito da respectiva Vara, transitado livremente em julgado, do qual fica uma via arquivada eletronicamente sob o nº 218810/26. Avaliação: R\$361.516,95. Parte ideal equivalente à 14,52,00 hectares - (0,97% do imóvel). Sendo à viúva meeira 50% da parte inventariada (7,26 hectares - 0,485%); às herdeiras Adriana e Joyce, à cada uma, 16,66% da parte inventariada (2,42 hectares - 0,162%) e aos herdeiros Thais e Daniel, à cada um, 8,33% da parte inventariada (1,21 hectares - 0,081%). - Quant.: 1, Cód. Tabela: 4545, Emolumentos: R\$3.013,39, Recomepe: R\$226,81, TJF: R\$1.795,39, ISSQN: R\$150,67. Total: R\$5.186,26. Selo Eletrônico: JOG40251 Código de Segurança: 4771.2799.8960.7387. Valor Final ao Usuário: R\$5.405,76. Dou fé em 16.01.2026. O Oficial: \_\_\_\_\_